



# Dachstein Umrundung

Typ: **Rundtour**  
Etappen: **6**  
Länge: **81.76 km**  
Zeitraum: **00.00.0000 - 00.00.0000**

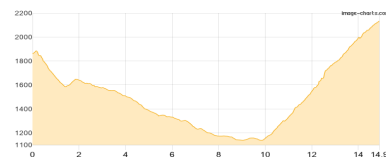
Gehzeit: **41:11 Stunden**  
Aufstieg: **5559 Hm**  
Abstieg: **5550 Hm**

## Etappe 1

### Dachsteinsüdwandhütte - Guttenberghaus

Wandern **T3** - 1168 Hm Aufstieg - 898 Hm Abstieg - **07:50** Stunden Gehzeit - 14.9 km Strecke

Dachsteinsüdwandhütte 1871m - Parkplatz Guttenberghaus Feistererhof 1153m - Guttenberghaus 2146m

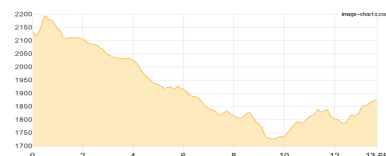


## Etappe 2

### Guttenberghaus - Wiesberghaus

Wandern **T3** - 379 Hm Aufstieg - 641 Hm Abstieg - **04:50** Stunden Gehzeit - 13.68 km Strecke

Guttenberghaus 2146m - Wiesberghaus 1884m

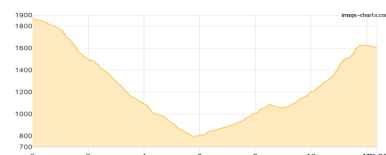


## Etappe 3

### Wiesberghaus - Paul-Preuß-Hütte

Wandern **T3** - 928 Hm Aufstieg - 1197 Hm Abstieg - **07:05** Stunden Gehzeit - 12.36 km Strecke

Wiesberghaus 1884m - Schiechlingalm 1560m



## Etappe 4

### Paul-Preuß-Hütte - Gablonzer Hütte

Wandern **T4** - 1054 Hm Aufstieg - 1124 Hm Abstieg - **08:15** Stunden Gehzeit - 17.81 km Strecke

Schiechlingalm 1560m - Gablonzer Hütte 1550m



## Etappe 5

### Gablonz - Hofprügelhütte

Wandern **T4** - 897 Hm Aufstieg - 719 Hm Abstieg - **06:00** Stunden Gehzeit - 11.55 km Strecke

Gablonzer Hütte 1550m - Hofprügelhütte 1705m

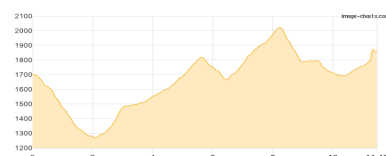


## Etappe 6

### Hofprügelhütte - Dachsteinsüdwandhütte

Wandern **T4** - 1133 Hm Aufstieg - 971 Hm Abstieg - **07:15** Stunden Gehzeit - 11.46 km Strecke

Hofprügelhütte 1705m - Dachsteinsüdwandhütte 1871m





# Dachstein Umrundung

## Mögliche Unterkünfte

Dachsteinsüdwandhütte 1871 m, privat, Dusche: k.A., Tel: +43 3687 81509, Schlafplätze: 60

Guttenberghaus 2146 m, ÖAV, Dusche: k.A., Tel: +43 3687 22753, mobil: +43 664 3022 956, Schlafplätze: 76

Wiesberghaus 1884 m, Naturfreunde, Dusche: k.A., Schlafplätze: -

Gablonzer Hütte 1550 m, ÖAV, Dusche: k.A., Tel: +43 6136 8465, mobil: +43 664 4731702, Schlafplätze: 72

Hofpürglhütte 1705 m, ÖAV, Dusche: k.A., Tel: +43 6453 8304, mobil: +43 676 3718566, Schlafplätze: 134