



Almas Mehrtagestour 2022

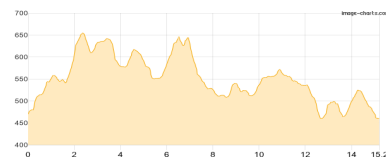
Typ:	Strecke	Gehzeit:	24:25 Stunden
Etappen:	5	Aufstieg:	3225 Hm
Länge:	59.94 km	Abstieg:	2487 Hm
Zeitraum:	.. - ..		

Etappe 1

Zuhause - Platte - Pfangberg - Kumbergsee

Wandern **T2** - 608 Hm Aufstieg - 618 Hm Abstieg - **05:40** Stunden Gehzeit - 15.2 km Strecke

Platte 651m - Pfangberg 585m - Kumbergsee 458m

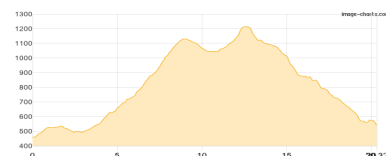


Etappe 2

Tag 2 Almas coole Tour 2022

Wandern **T1** - 967 Hm Aufstieg - 883 Hm Abstieg - **08:00** Stunden Gehzeit - 20.32 km Strecke

Kumbergsee 458m - Burgstaller Höhe 1218m - Moderloch 559m



Etappe 3

Moderloch - Stroß - Wolfsattel - Tag 3

Wandern **T2** - 772 Hm Aufstieg - 546 Hm Abstieg - **05:15** Stunden Gehzeit - 12.12 km Strecke

Moderloch 559m - Stroß 1039m

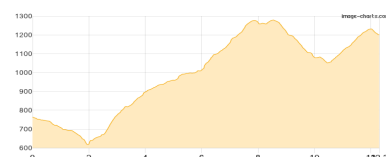


Etappe 4

Weizeben - Patscha - Schutzhütte Eibisberg

Hochalpin - 878 Hm Aufstieg - 440 Hm Abstieg - **05:30** Stunden Gehzeit - 12.3 km Strecke

Patscha 1252m - Schutzhütte Eibisberg 1192m



Etappe 5: Ruhetag



Almas Mehrtagestour 2022

Mögliche Unterkünfte

Schutzhütte Eibisberg 1192 m, AV: k.A., Dusche: k.A., Schlafplätze: -