



# Bergtocht 2022 - Antilope

Typ: **Rundtour**  
Etappen: **4**  
Länge: **39.81 km**  
Zeitraum: **00.00.0000 - 00.00.0000**

Gehzeit: **25:28 Stunden**  
Aufstieg: **3784 Hm**  
Abstieg: **3780 Hm**

## Etappe 1

### Bergtocht 2022 - 1e dag - Almajurbach Bodenalpe - Leutkircher Hütte

Wandern **T2** - 1026 Hm Aufstieg - 305 Hm Abstieg - **05:25** Stunden Gehzeit - 10.31 km Strecke

Almajurbach Bodenalpe 1554m - Leutkircher Hütte 2251m

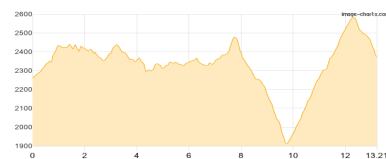


## Etappe 2

### Bergtocht 2022 - 2e dag - Leutkircher Hütte - Kaiserjochhaus - Ansbacher Hütte

Wandern **T4** - 1395 Hm Aufstieg - 1283 Hm Abstieg - **09:00** Stunden Gehzeit - 13.21 km Strecke

Leutkircher Hütte 2251m - Kaiserjochhaus 2310m - Ansbacher Hütte 2376m

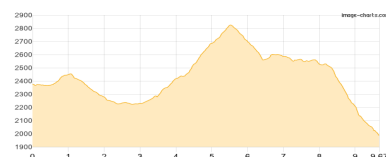


## Etappe 3

### Bergtocht 2022 - 3e dag - Ansbacher Hütte - Frederic-Simms-Hütte

Wandern **T3** - 832 Hm Aufstieg - 1213 Hm Abstieg - **06:30** Stunden Gehzeit - 9.67 km Strecke

Ansbacher Hütte 2376m - Frederic-Simms-Hütte 2004m

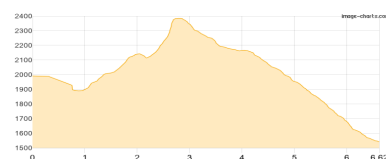


## Etappe 4

### Bergtocht 2022 - 4e dag - Frederic-Simms-Hütte - Frederik-Simms-Hütte - Kaisers

Wandern **T3** - 531 Hm Aufstieg - 979 Hm Abstieg - **04:35** Stunden Gehzeit - 6.62 km Strecke

Frederic-Simms-Hütte 2004m





## Bergtocht 2022 - Antilope

### Mögliche Unterkünfte

Almajurbach Bodenalpe 1554 m, AV: k.A., Dusche: k.A., Schlafplätze: -

Leutkircher Hütte 2251 m, DAV, Dusche: ja, Tel: +43 664 9857849, Schlafplätze: 50

Kaiserjochhaus 2310 m, DAV, Dusche: ja, Tel: +43 664 1556533, Schlafplätze: 67

Ansbacher Hütte 2376 m, DAV, Dusche: ja, Tel: +43 676 8429 27 136, Schlafplätze: 81

Frederic-Simms-Hütte 2004 m, DAV, Dusche: k.A., Tel: +43 664 4840093, mobil: +49 151 58812580, Schlafplätze: 54