



Lasörling 2022 - 2

Typ:
Etappen: **4**
Länge: **54.66 km**
Zeitraum: .. - ..

Gehzeit: **27:47 Stunden**
Aufstieg: **3786 Hm**
Abstieg: **3780 Hm**

Etappe 1

Gries Parkplatz - Clarahütte

Wandern **T2** - 1163 Hm Aufstieg - 424 Hm Abstieg - **06:25** Stunden Gehzeit - 11.81 km Strecke

Gries 1292m - Clarahütte 2038m

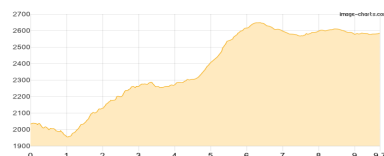


Etappe 2

Clarahütte - Neue Reichenberger Hütte

Wandern **T3** - 885 Hm Aufstieg - 335 Hm Abstieg - **05:00** Stunden Gehzeit - 9.7 km Strecke

Clarahütte 2038m - Neue Reichenberger Hütte 2586m

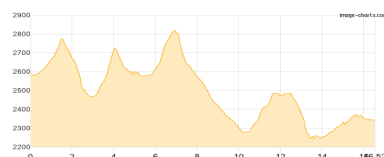


Etappe 3

Neue Reichenberger Hütte - Lasörlinghütte - Zupalseehütte

Wandern **T3** - 1191 Hm Aufstieg - 1433 Hm Abstieg - **09:00** Stunden Gehzeit - 16.52 km Strecke

Neue Reichenberger Hütte 2586m - Lasörlinghütte 2293m - Zupalseehütte 2346m

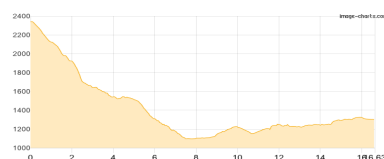


Etappe 4

Zupalseehütte - Gries Parkplatz

Wandern **T2** - 547 Hm Aufstieg - 1588 Hm Abstieg - **07:20** Stunden Gehzeit - 16.63 km Strecke

Zupalseehütte 2346m - Gries 1292m





Lasörling 2022 - 2

Mögliche Unterkünfte

Clarahütte 2038 m, DAV, Dusche: ja, Tel: +43 664 9758893, Schlafplätze: 18

Neue Reichenberger Hütte 2586 m, ÖAV, Dusche: ja, Tel: +43 4873 5580, mobil: +49 15156049308, Schlafplätze: 60

Lasörlinghütte 2293 m, privat, Dusche: ja, Tel: +43 664 9758899, Schlafplätze: 65

Zupalseehütte 2346 m, privat, Dusche: ja, mobil: +43 650 5457402, Schlafplätze: 39