



Schlern-Rosengarten-Tour 2022

Typ: **Rundtour**
Etappen: **5**
Länge: **36.05 km**
Zeitraum: **.. - ..**

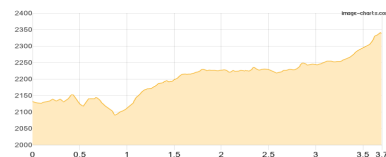
Gehzeit: **24:53 Stunden**
Aufstieg: **3760 Hm**
Abstieg: **3742 Hm**

Etappe 1

Paolina - Kölner Hütte

Wandern **T3** - 375 Hm Aufstieg - 168 Hm Abstieg - **02:05** Stunden Gehzeit - 3.7 km Strecke

Rifugio Paolina 2125m - Kölner Hütte 2337m



Etappe 2

Kölner Hütte - Grasleitenpasshütte - Grasleitenhütte

Wandern **T3** - 938 Hm Aufstieg - 1160 Hm Abstieg - **06:35** Stunden Gehzeit - 8.34 km Strecke

Kölner Hütte 2337m - Grasleitenpasshütte 2601m - Grasleitenhütte 2165m

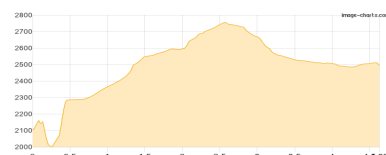


Etappe 3

Grasleitenhütte - Passo di Antermoia - E585 - Rifugio d- Antermoia

Wandern **T4** - 862 Hm Aufstieg - 471 Hm Abstieg - **04:25** Stunden Gehzeit - 4.63 km Strecke

Grasleitenhütte 2165m - Passo di Antermoia 2770m - Rifugio Antermoia 2497m



Etappe 4

Rifugio d- Antermoia - Val de Laussa Vajolet-Hütte - Gardeccia

Wandern **T3** - 608 Hm Aufstieg - 1146 Hm Abstieg - **05:35** Stunden Gehzeit - 9.28 km Strecke

Rifugio Antermoia 2497m - Vajolet-Hütte 2243m - Rifugio Gardeccia 1949m

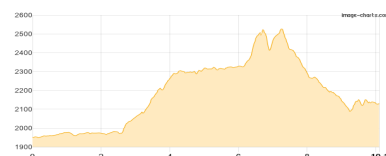


Etappe 5

Gardeccia - Vajolonpass - Paolina

Wandern **T3** - 977 Hm Aufstieg - 797 Hm Abstieg - **06:15** Stunden Gehzeit - 10.1 km Strecke

Rifugio Gardeccia 1949m - Vajolonpass 2560m - Rifugio Paolina 2125m





Schlern-Rosengarten-Tour 2022

Mögliche Unterkünfte

Rifugio Paolina 2125 m, AV: k.A., Dusche: k.A., Schlafplätze: -

Kölner Hütte 2337 m, CAI, Dusche: k.A., Tel: +39 0471 612033, mobil: +39 0335 6563512, Schlafplätze: 60

Grasleitenpasshütte 2601 m, AV: k.A., Dusche: k.A., Schlafplätze: -

Grasleitenhütte 2165 m, CAI, Dusche: k.A., Tel: +39 0471 642103, Schlafplätze: -

Rifugio Antermoia 2497 m, AV: k.A., Dusche: k.A., Schlafplätze: -

Vajolet-Hütte 2243 m, SAT, Dusche: k.A., Schlafplätze: -

Rifugio Gardeccia 1949 m, AV: k.A., Dusche: k.A., Schlafplätze: -