



Kaisergebirge

Typ: **Rundtour**
Etappen: **3**
Länge: **36.87 km**
Zeitraum: .. - ..

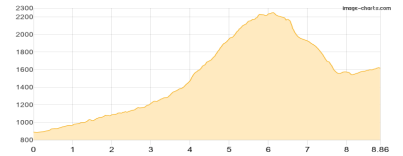
Gehzeit: **33:36 Stunden**
Aufstieg: **5448 Hm**
Abstieg: **5252 Hm**

Etappe 1

Tag 1: Jägerwirt - Tuxeck - Gruttenhütte

Hochalpin - 1555 Hm Aufstieg - 829 Hm Abstieg - **08:00** Stunden Gehzeit - 8.86 km Strecke

Jägerwirt 884m - Wilder-Kaiser-Steig 1381m - Treffauer 2304m - Tuxeck 2226m - Gruttenhütte 1619m

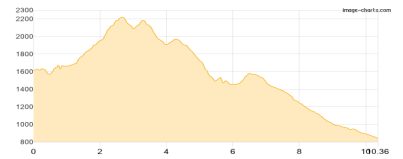


Etappe 2

Gruttenhütte - Hintere Karlspitze - Vordere Karlspitze - Ellmauer Tor - Anton-Karg-Haus

Wandern **T6** - 1157 Hm Aufstieg - 1929 Hm Abstieg - **09:05** Stunden Gehzeit - 10.36 km Strecke

Gruttenhütte 1619m - Hintere Karlspitze 2279m - Vordere Karlspitze 2263m - Ellmauer Tor 1981m - Anton-Karg-Haus 829m

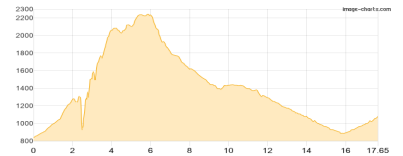


Etappe 3

Anton-Karg-Haus - Kleine Halt - Gamshalt - Ellmauer Halt - Gruttenhütte - Jägerwirt

Wandern **T4** - 2736 Hm Aufstieg - 2494 Hm Abstieg - **16:30** Stunden Gehzeit - 17.65 km Strecke

Anton-Karg-Haus 829m - Kleine Halt 2122m - Gamshalt 2289m - Ellmauer Halt 2344m - Gruttenhütte 1619m - Jägerwirt 884m





Kaisergebirge

Mögliche Unterkünfte

Gruttenhütte 1619 m, DAV, Dusche: ja, Tel: +43 5358 2242, Schlafplätze: 153

Anton-Karg-Haus 829 m, ÖAV, Dusche: k.A., Schlafplätze: 102