



# Alpen

Typ: **Strecke**  
Etappen: **7**  
Länge: **99.9 km**  
Zeitraum: .. - ..

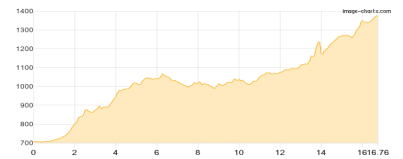
Gehzeit: **48:03 Stunden**  
Aufstieg: **7003 Hm**  
Abstieg: **5344 Hm**

## Etappe 1

### Garmisch-Partenkirchen - Reintalangerhütte

Wandern **T2** - 1126 Hm Aufstieg - 463 Hm Abstieg - **07:15** Stunden Gehzeit - 16.76 km Strecke

Garmisch-Partenkirchen 708m - Reintalangerhütte 1369m

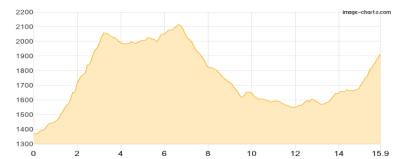


## Etappe 2

### Reintalangerhütte - Coburger Hütte

Wandern **T3** - 1394 Hm Aufstieg - 849 Hm Abstieg - **08:35** Stunden Gehzeit - 15.9 km Strecke

Reintalangerhütte 1369m - Coburger Hütte 1917m

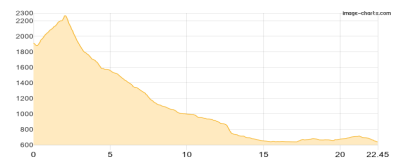


## Etappe 3

### Coburger Hütte - Rietzer Hof

Wandern **T2** - 540 Hm Aufstieg - 1813 Hm Abstieg - **08:35** Stunden Gehzeit - 22.45 km Strecke

Coburger Hütte 1917m - Rietzer Hof 638m



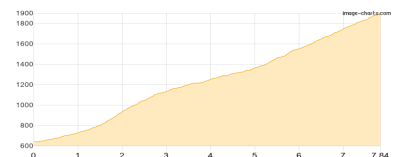
Etappe 4: Ruhetag

## Etappe 5

### Rietzer Hof - Peter-Anich-Hütte

Wandern - 1268 Hm Aufstieg - 8 Hm Abstieg - **05:15** Stunden Gehzeit - 7.84 km Strecke

Rietzer Hof 638m - Peter-Anich-Hütte 1909m

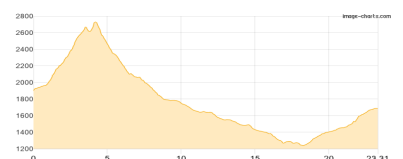


## Etappe 6

### Peter-Anich-Hütte - Praxmar

Wandern **T2** - 1458 Hm Aufstieg - 1675 Hm Abstieg - **11:20** Stunden Gehzeit - 23.31 km Strecke

Peter-Anich-Hütte 1909m - Praxmar 1687m





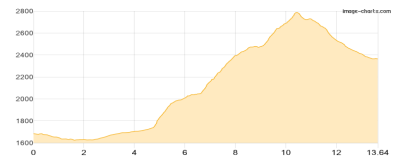
# Alpen

## Etappe 7

### Praxmar - Winnebachseehütte

Wandern **T3** - 1217 Hm Aufstieg - 536 Hm Abstieg - **07:05** Stunden Gehzeit - 13.64 km Strecke

Praxmar 1687m - Winnebachseehütte 2362m





# Alpen

## Mögliche Unterkünfte

Reintalangerhütte 1369 m, DAV, Dusche: ja, Tel: +49 8821 7089743, Schlafplätze: 90

Coburger Hütte 1917 m, DAV, Dusche: ja, Tel: +43 664 3254714, Schlafplätze: 80

Rietzer Hof 638 m, AV: k.A., Dusche: k.A., Schlafplätze: -

Peter-Anich-Hütte 1909 m, ÖAV, Dusche: k.A., Tel: +43 664 4529436, mobil: +43 664 5182895, Schlafplätze: 14

Winnebachseehütte 2362 m, DAV, Dusche: ja, Tel: +43 5253 5197, Schlafplätze: 48