



bn

Typ:
Etappen: 6
Länge: 99.9 km
Zeitraum: .. - ..

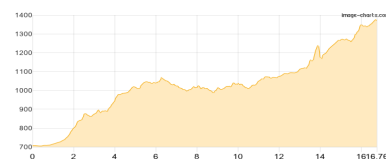
Gehzeit: 48:03 Stunden
Aufstieg: 7003 Hm
Abstieg: 5344 Hm

Etappe 1

Garmisch-Partenkirchen - Reintalangerhütte

Wandern T2 - 1126 Hm Aufstieg - 463 Hm Abstieg - 07:15 Stunden Gehzeit - 16.76 km Strecke

Garmisch-Partenkirchen 708m - Reintalangerhütte 1369m



Etappe 2

Reintalangerhütte - Coburger Hütte

Wandern T3 - 1394 Hm Aufstieg - 849 Hm Abstieg - 08:35 Stunden Gehzeit - 15.9 km Strecke

Reintalangerhütte 1369m - Coburger Hütte 1917m

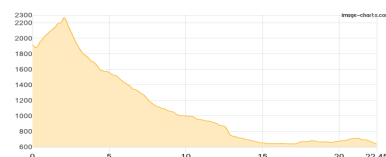


Etappe 3

Coburger Hütte - Rietzer Hof

Wandern T2 - 540 Hm Aufstieg - 1813 Hm Abstieg - 08:35 Stunden Gehzeit - 22.45 km Strecke

Coburger Hütte 1917m - Rietzer Hof 638m

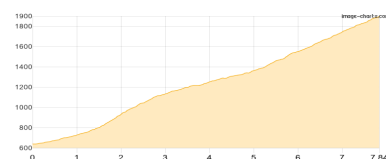


Etappe 4

Rietzer Hof - Peter-Anich-Hütte

Wandern - 1268 Hm Aufstieg - 8 Hm Abstieg - 05:15 Stunden Gehzeit - 7.84 km Strecke

Rietzer Hof 638m - Peter-Anich-Hütte 1909m

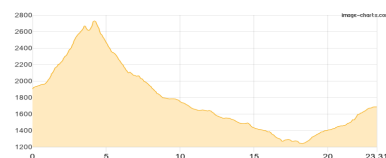


Etappe 5

Peter-Anich-Hütte - Praxmar

Wandern T2 - 1458 Hm Aufstieg - 1675 Hm Abstieg - 11:20 Stunden Gehzeit - 23.31 km Strecke

Peter-Anich-Hütte 1909m - Praxmar 1687m

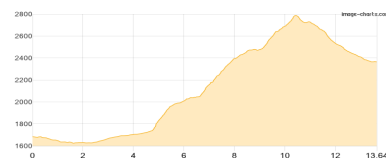


Etappe 6

Praxmar - Winnebachseehütte

Wandern T3 - 1217 Hm Aufstieg - 536 Hm Abstieg - 07:05 Stunden Gehzeit - 13.64 km Strecke

Praxmar 1687m - Winnebachseehütte 2362m





bn

Mögliche Unterkünfte

Reintalangerhütte 1369 m, DAV, Dusche: ja, Tel: +49 8821 7089743, Schlafplätze: 90

Coburger Hütte 1917 m, DAV, Dusche: ja, Tel: +43 664 3254714, Schlafplätze: 80

Rietzer Hof 638 m, AV: k.A., Dusche: k.A., Schlafplätze: -

Peter-Anich-Hütte 1909 m, ÖAV, Dusche: k.A., Tel: +43 664 4529436, mobil: +43 664 5182895, Schlafplätze: 14

Winnebachseehütte 2362 m, DAV, Dusche: ja, Tel: +43 5253 5197, Schlafplätze: 48