



Wilder Kaiser 2022

Typ: **Rundtour** Gehzeit: **81:17 Stunden**
Etappen: **11** Aufstieg: **12542 Hm**
Länge: **116.11 km** Abstieg: **11763 Hm**
Zeitraum: **02.07.2022 - 12.07.2022**

Etappe 1 02.07.2022 Samstag

Sonnkogel - Kuhfeldhörndl - Mitterhörndl - Spielberghorn - Spielbertörl - Lindlalm

Wandern **T3** - 1443 Hm Aufstieg - 1443 Hm Abstieg - **11:00** Stunden Gehzeit - 24.25 km Strecke

Forsthofalm 920m - Sonnkogel 1727m - Kuhfeldhörndl 1942m - Mitterhörndl 1989m - Spielberghorn 2044m - Spielbertörl 1671m - Lindlalm 1484m

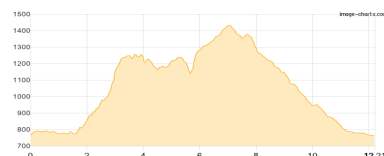


Etappe 2 03.07.2022 Sonntag

Parkplatz Maiklsteig - Ursulakreuz - Gscheuerkopf - Granderalm - ... - Parkplatz Maiklsteig

Wandern **T3** - 1130 Hm Aufstieg - 1131 Hm Abstieg - **07:45** Stunden Gehzeit - 12.21 km Strecke

Parkplatz Maiklsteig 749m - Einsiedelei Maria Blut 810m - Gmaiköpf 917m - Gmaikapelle 971m - Ursulakreuz 1196m - Gscheuerkopf 1280m - Labturkopf 1434m - Granderalm 1282m - Rummler Hof 776m - Parkplatz Maiklsteig 749m



Etappe 3 04.07.2022 Montag

Wochenbrunner Alm - Übungsklettersteig - Gaudeamushütte

Wandern **T3** - 348 Hm Aufstieg - 158 Hm Abstieg - **01:50** Stunden Gehzeit - 2.72 km Strecke

Wochenbrunner Alm 1085m - Gaudeamushütte 1267m



Etappe 4 05.07.2022 Dienstag

Gaudeamushütte - Klamml - Gruttenhütte - Kopftörl - Stripsenjochhaus

Wandern **T5** - 1082 Hm Aufstieg - 788 Hm Abstieg - **06:10** Stunden Gehzeit - 6.98 km Strecke

Gaudeamushütte 1267m - Klamml 1541m - Gruttenhütte 1619m - Gruttenhöhe 1701m - Kopftörl 2040m - Stripsenjochhaus 1577m

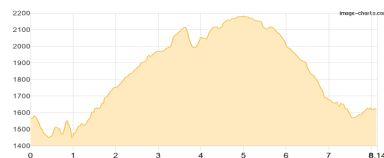


Etappe 5 06.07.2022 Mittwoch

Stripsenjochhaus - Ellmauer Tor - Hintere Goinger Halt - Vordere Goinger Halt - ... - Gruttenhütte

Wandern **T5** - 1337 Hm Aufstieg - 1285 Hm Abstieg - **08:10** Stunden Gehzeit - 8.14 km Strecke

Stripsenjochhaus 1577m - Ellmauer Tor 1981m - Hintere Goinger Halt 2192m - Vordere Goinger Halt 2242m - Jubiläumssteig 1680m - Gruttenhütte 1619m

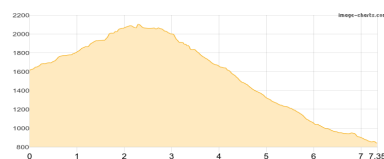


Etappe 6 07.07.2022 Donnerstag

Gruttenhütte - Rote-Rinn-Scharte - Hans-Berger-Haus - Anton-Karg-Haus

Wandern **T5** - 597 Hm Aufstieg - 1370 Hm Abstieg - **05:45** Stunden Gehzeit - 7.35 km Strecke

Gruttenhütte 1619m - Rote-Rinn-Scharte 2104m - Hans-Berger-Haus 936m - Anton-Karg-Haus 829m





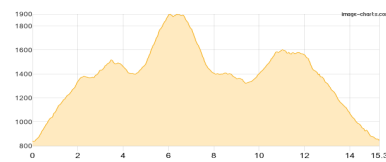
Wilder Kaiser 2022

Etappe 7 08.07.2022 Freitag

Anton-Karg-Haus - Hochalm - Großer Roßkaiser - Kleiner Roßkaiser - Feldalm - Anton-Karg-Haus

Wandern **T5** - 1672 Hm Aufstieg - 1667 Hm Abstieg - **11:00** Stunden Gehzeit - 15.3 km Strecke

Anton-Karg-Haus 829m - Hochalm 1403m - Großer Roßkaiser 1978m - Kleiner Roßkaiser 1922m - Feldalm 1302m - Feldalmsattel 1430m - Stripsenjochhaus 1577m - Hans-Berger-Haus 936m - Anton-Karg-Haus 829m



Etappe 8 09.07.2022 Samstag

Anton-Karg-Haus - Straßwalch Jagdhütte - Bettlersteig - Brandkogel - Gamskogel - ... - Jahnhügel

Wandern **T3** - 922 Hm Aufstieg - 497 Hm Abstieg - **05:20** Stunden Gehzeit - 9.01 km Strecke

Anton-Karg-Haus 829m - Straßwalch Jagdhütte 1110m - Bettlersteig 1172m - Brandkogel 1411m - Taxköpfl 1433m - Gamskogel 1449m - Brentenjochalm 1208m - Weinbergerhaus 1272m - Jahnhügel 1273m - Bergstation Kaiserlift 1258m



Etappe 9 10.07.2022 Sonntag

Kaisertal - Teufelskanzel - Rogerkopf - Ritzau-Alm - Vorderkaiserfeldenhütte

Wandern **T4** - 1156 Hm Aufstieg - 272 Hm Abstieg - **05:20** Stunden Gehzeit - 6.68 km Strecke

Kaisertal 501m - Teufelskanzel [KU] 802m - Rogerkopf 1138m - Lahnkopf 1204m - Zehnerkopf 1241m - Ritzaualm 1161m - Vorderkaiserfeldenhütte 1384m

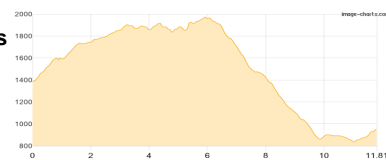


Etappe 10 11.07.2022 Montag

Vorderkaiserfeldenhütte - Naunspitze - Petersköpfl - Einserkogel - Zwölferkogel - ... - Hans-Berger-Haus

Wandern **T4** - 1058 Hm Aufstieg - 1496 Hm Abstieg - **08:10** Stunden Gehzeit - 11.81 km Strecke

Vorderkaiserfeldenhütte 1384m - Naunspitze 1633m - Petersköpfl 1745m - Einserkogel 1924m - Zwölferkogel (Kaiser) 1912m - Elferkogel [T] 1916m - Grinnerkopf 1870m - Pyramidenspitze 1997m - Anton-Karg-Haus 829m - Hans-Berger-Haus 936m

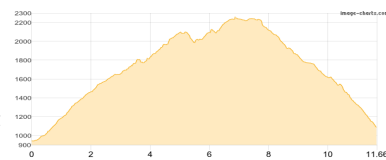


Etappe 11 12.07.2022 Dienstag

Hans-Berger-Haus - Kleine Halt - Kaiserschützensteig - Gamshalt - ... - Wochenbrunner Alm

Wandern **T5** - 1797 Hm Aufstieg - 1656 Hm Abstieg - **10:55** Stunden Gehzeit - 11.66 km Strecke

Hans-Berger-Haus 936m - Kleine Halt 2122m - Kaiserschützensteig 2110m - Gamshalt 2289m - Ellmauer Halt 2344m - Babenstuber Hütte 2300m - Gamsängersteig (B/C) 2171m - Gruttenhütte 1619m - Wochenbrunner Alm 1085m





Wilder Kaiser 2022

Mögliche Unterkünfte

Wochenbrunner Alm 1085 m, AV: k.A., Dusche: k.A., Schlafplätze: -

Gaudeamushütte 1267 m, DAV, Dusche: ja, Tel: +43 5358 2262, mobil: +43 664 3449311, Schlafplätze: 54

Gruttenhütte 1619 m, DAV, Dusche: ja, Tel: +43 5358 2242, Schlafplätze: 153

Stripsenjochhaus 1577 m, ÖAV, Dusche: ja, Tel: +43 5372 62579, mobil: +43 664 3559094, Schlafplätze: 160

Hans-Berger-Haus 936 m, TVN, Dusche: ja, Schlafplätze: 55

Anton-Karg-Haus 829 m, ÖAV, Dusche: k.A., Schlafplätze: 102

Weinbergerhaus 1272 m, AV: k.A., Dusche: k.A., Tel: +436644658012, Schlafplätze: -

Ritzaualm 1161 m, AV: k.A., Dusche: k.A., Schlafplätze: -

Vorderkaiserfeldenhütte 1384 m, DAV, Dusche: ja, Tel: +43 5372 63482, Schlafplätze: 87