



Großvenediger option 3, 4tagen rund, Hinterbichl

Typ:
Etappen: **4**
Länge: **41.01 km**
Zeitraum: .. - ..

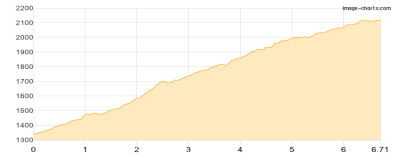
Gehzeit: **24:01 Stunden**
Aufstieg: **3466 Hm**
Abstieg: **3469 Hm**

Etappe 1

Hinterbichl - Johannishütte

Wandern **T2** - 843 Hm Aufstieg - 64 Hm Abstieg - **03:55** Stunden Gehzeit - 6.71 km Strecke

Hinterbichl 1333m - Johannishütte 2121m



Etappe 2

Johannishütte - Defreggerhaus - Großvenediger - Kürsinger Hütte

Hochalpin - 1595 Hm Aufstieg - 1180 Hm Abstieg - **09:40** Stunden Gehzeit - 15.23 km Strecke

Johannishütte 2121m - Defreggerhaus 2962m - Großvenediger 3662m - Kürsinger Hütte 2558m

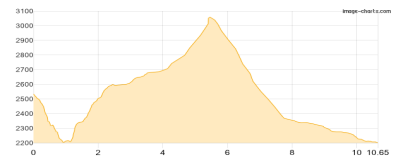


Etappe 3

Kürsinger Hütte - Maurertörl - Essener-Rostocker Hütte

Wandern **T5** - 881 Hm Aufstieg - 1211 Hm Abstieg - **06:45** Stunden Gehzeit - 10.65 km Strecke

Kürsinger Hütte 2558m - Maurertörl 3104m - Essener-Rostocker Hütte 2208m

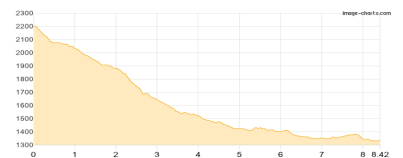


Etappe 4

Essener-Rostocker Hütte - Hinterbichl

Wandern **T2** - 147 Hm Aufstieg - 1014 Hm Abstieg - **03:40** Stunden Gehzeit - 8.42 km Strecke

Essener-Rostocker Hütte 2208m - Hinterbichl 1333m





Großvenediger option 3, 4tagen rund, Hinterbichl

Mögliche Unterkünfte

Johannishütte 2121 m, DAV, Dusche: k.A., Tel: +43 4877 5150, Schlafplätze: 50

Defreggerhaus 2962 m, ÖTK, Dusche: ja, Tel: +43 676 9439145, Schlafplätze: 60

Kürsinger Hütte 2558 m, ÖAV, Dusche: k.A., Tel: +43 6565 6450, mobil: +43 664 5127117, Schlafplätze: 150

Essener-Rostocker Hütte 2208 m, DAV, Dusche: ja, Tel: +43 4877 5101, mobil: +43 660 7678426, Schlafplätze: 110