



# Texelgruppe

Typ: **Rundtour**  
Etappen: **5**  
Länge: **44.19 km**  
Zeitraum: .. - ..

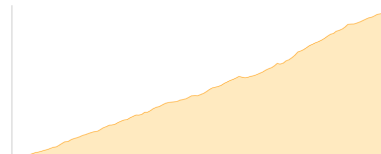
Gehzeit: **31:23 Stunden**  
Aufstieg: **4850 Hm**  
Abstieg: **4848 Hm**

## Etappe 1

### Pfelders - Zwickauer Hütte

Wandern - 1383 Hm Aufstieg - 50 Hm Abstieg - **05:25** Stunden Gehzeit - 5.51 km Strecke

Pfelderer Bach 1620m - Zwickauer Hütte 2989m



## Etappe 2

### Zwickauer Hütte - Hinterer Seelenkogel - Stettiner Hütte

Hochalpin - 1138 Hm Aufstieg - 1228 Hm Abstieg - **07:35** Stunden Gehzeit - 10.36 km Strecke

Zwickauer Hütte 2989m - Hinterer Seelenkogel 3470m - Stettiner Hütte 2875m

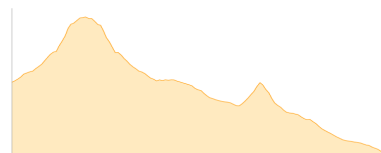


## Etappe 3

### Stettiner Hütte - Hochwilde (Südgipfel) - Lodnerhütte

Hochalpin - 816 Hm Aufstieg - 1447 Hm Abstieg - **06:35** Stunden Gehzeit - 8.01 km Strecke

Stettiner Hütte 2875m - Hochwilde (Südgipfel) 3480m - Lodnerhütte 2262m

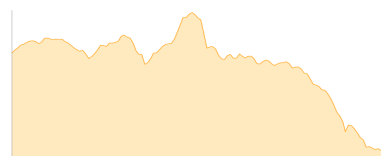


## Etappe 4

### Lodnerhütte - Hochganghaus

Hochalpin - 562 Hm Aufstieg - 962 Hm Abstieg - **04:45** Stunden Gehzeit - 7.42 km Strecke

Lodnerhütte 2262m - Hochganghaus 1839m



## Etappe 5

### Hochganghaus - Pfelders

Wandern - 951 Hm Aufstieg - 1161 Hm Abstieg - **07:05** Stunden Gehzeit - 12.89 km Strecke

Hochganghaus 1839m - Pfelderer Bach 1620m





# Texelgruppe

## **Mögliche Unterkünfte**

Zwickauer Hütte 2989 m, CAI, Dusche: k.A., Tel: +39 0473 646700, Schlafplätze: 60

Stettiner Hütte 2875 m, Autonome Provinz Bozen-Südtirol, Dusche: k.A., Tel: +39 0473 424244, Schlafplätze: 40

Lodnerhütte 2262 m, CAI, Dusche: k.A., Tel: +39 0473 967367, Schlafplätze: 56

Hochganghaus 1839 m, privat, Dusche: k.A., Tel: +39 0473 443310, Schlafplätze: 30