



2022 St. Anton

Typ: **Rundtour**
Etappen: **6**
Länge: **56.71 km**
Zeitraum: **00.00.0000 - 00.00.0000**

Gehzeit: **26:22 Stunden**
Aufstieg: **3152 Hm**
Abstieg: **3876 Hm**

Etappe 1

22-Do-Verwallweg - Konstanzer Hütte

Wandern **T1** - 545 Hm Aufstieg - 287 Hm Abstieg - **03:55** Stunden Gehzeit - 9.56 km Strecke

Dengert 1435m - Konstanzer Hütte 1688m

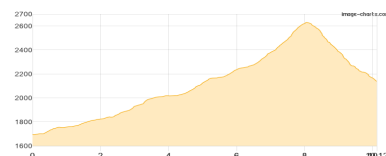


Etappe 2

22

Hochalpin - 944 Hm Aufstieg - 500 Hm Abstieg - **05:30** Stunden Gehzeit - 10.12 km Strecke

Konstanzer Hütte 1688m - Friedrichshafener Hütte 2138m

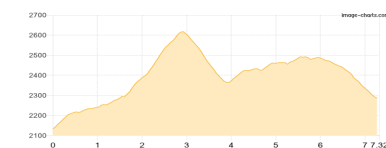


Etappe 3

22-Sa-Friedrichshafener Hütte - Neue Heilbronner Hütte

Wandern - 665 Hm Aufstieg - 514 Hm Abstieg - **04:10** Stunden Gehzeit - 7.32 km Strecke

Friedrichshafener Hütte 2138m - Neue Heilbronner Hütte 2308m



Etappe 4

22-So-Neue Heilbronner Hütte - Konstanzer Hütte - Salzhütte

Wandern **T2** - 199 Hm Aufstieg - 988 Hm Abstieg - **04:40** Stunden Gehzeit - 12.88 km Strecke

Neue Heilbronner Hütte 2308m - Konstanzer Hütte 1688m - Salzhütte 1501m

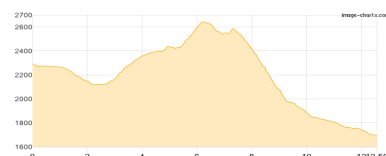


Etappe 5

22-So-b-Heilbronner Hütte - Bruckmannweg - Konstanzer Hütte

Wandern - 636 Hm Aufstieg - 1233 Hm Abstieg - **06:15** Stunden Gehzeit - 12.56 km Strecke

Neue Heilbronner Hütte 2308m - Bruckmannweg 2439m - Konstanzer Hütte 1688m

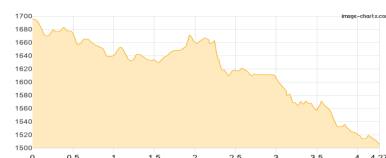


Etappe 6

22Mo Konstanzer Hütte - Salzhütte

Wandern **T1** - 163 Hm Aufstieg - 354 Hm Abstieg - **01:50** Stunden Gehzeit - 4.27 km Strecke

Konstanzer Hütte 1688m - Salzhütte 1501m





2022 St. Anton

Mögliche Unterkünfte

Konstanzer Hütte 1688 m, DAV, Dusche: ja, Tel: +43664 73621816, mobil: +43 664 73844 682, Schlafplätze: 73

Friedrichshafener Hütte 2138 m, DAV, Dusche: nein, Tel: +43 676 7908056, Schlafplätze: 55

Neue Heilbronner Hütte 2308 m, DAV, Dusche: ja, Tel: +43 5446 2954, mobil: +43 664 4158672, Schlafplätze: 108