



GS_Sommer22_01

Typ: Gehzeit: **41:34 Stunden**
Etappen: **7** Aufstieg: **5681 Hm**
Länge: **81.04 km** Abstieg: **5748 Hm**
Zeitraum: **00.00.0000 - 00.00.0000**

Etappe 1

GS

Wandern **T2** - 724 Hm Aufstieg - 208 Hm Abstieg - **04:10** Stunden Gehzeit - 9.02 km Strecke

Wanderparkplatz Vent 1888m - Hochjoch-Hospiz 2413m

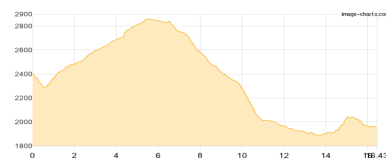


Etappe 2

GS

Wandern **T2** - 851 Hm Aufstieg - 1301 Hm Abstieg - **07:35** Stunden Gehzeit - 16.43 km Strecke

Hochjoch-Hospiz 2413m - Schöne Aussicht [BZ] 2842m - Kurzras 2011m - Finailhof 1946m



Etappe 3

GS

Wandern **T3** - 394 Hm Aufstieg - 1018 Hm Abstieg - **04:50** Stunden Gehzeit - 10.92 km Strecke

Finailhof 1946m - Tisenhof 1814m - Mastaunhof 1634m - Karthaus 1315m



Etappe 4

GS

Wandern **T2** - 1176 Hm Aufstieg - 430 Hm Abstieg - **06:35** Stunden Gehzeit - 12.81 km Strecke

Karthaus 1315m - Vorderkas 1701m - Mitterkas 1954m - Eishof 2076m

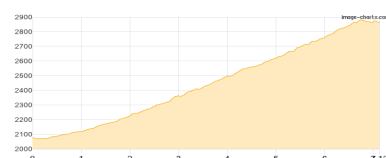


Etappe 5

GS

Wandern **T2** - 854 Hm Aufstieg - 63 Hm Abstieg - **03:55** Stunden Gehzeit - 7.12 km Strecke

Eishof 2076m - Stettiner Hütte 2875m

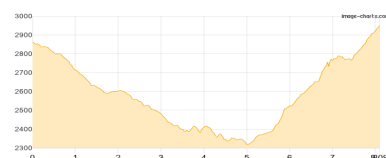


Etappe 6

GS

Wandern **T5** - 864 Hm Aufstieg - 775 Hm Abstieg - **05:30** Stunden Gehzeit - 8.09 km Strecke

Stettiner Hütte 2875m - Zwickauer Hütte 2989m





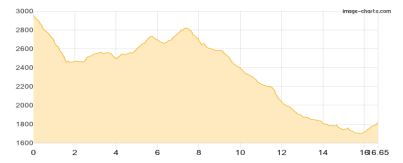
GS_Sommer22_01

Etappe 7

GS

Wandern **T4** - 818 Hm Aufstieg - 1953 Hm Abstieg - **08:55** Stunden Gehzeit - 16.65 km Strecke

Zwickauer Hütte 2989m - Kreuzjoch [I] 2451m - Grubjoch 2661m - Seeberalm 1842m - Gasthof Hochfirst
1800m





Mögliche Unterkünfte

Hochjoch-Hospiz 2413 m, DAV, Dusche: ja, Tel: +43 676 6305998, mobil: +43 720 347821, Schlafplätze: 60

Schöne Aussicht [BZ] 2842 m, privat, Dusche: ja, Tel: +39 0473 662140, Schlafplätze: 72

Finailhof 1946 m, AV: k.A., Dusche: k.A., Schlafplätze: -

Tisenhof 1814 m, privat, Dusche: ja, Schlafplätze: -

Mastaunhof 1634 m, AV: k.A., Dusche: k.A., Schlafplätze: -

Vorderkas 1701 m, AV: k.A., Dusche: k.A., Tel: +39 473 679230, Schlafplätze: -

Mitterkas 1954 m, privat, Dusche: k.A., Tel: +39 0473 420473, Schlafplätze: -

Eishof 2076 m, privat, Dusche: k.A., Tel: +39 473 420524, mobil: +39 3336 521974, Schlafplätze: -

Stettiner Hütte 2875 m, Autonome Provinz Bozen-Südtirol, Dusche: k.A., Tel: +39 0473 424244, Schlafplätze: 40

Zwickauer Hütte 2989 m, CAI, Dusche: k.A., Tel: +39 0473 646700, Schlafplätze: 60

Gasthof Hochfirst 1800 m, privat, Dusche: k.A., Tel: +39 0473 647040, Schlafplätze: 38