



GS_Sommer22_02

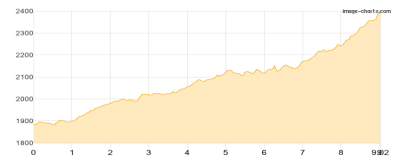
Typ: Gehzeit: **40:45 Stunden**
Etappen: **7** Aufstieg: **5590 Hm**
Länge: **79.93 km** Abstieg: **5589 Hm**
Zeitraum: **00.00.0000 - 00.00.0000**

Etappe 1

GS

Wandern **T2** - 724 Hm Aufstieg - 208 Hm Abstieg - **04:10** Stunden Gehzeit - 9.02 km Strecke

Wanderparkplatz Vent 1888m - Hochjoch-Hospiz 2413m

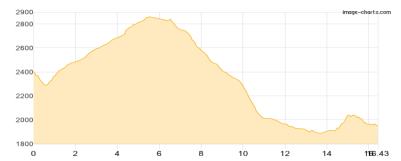


Etappe 2

GS

Wandern **T2** - 851 Hm Aufstieg - 1301 Hm Abstieg - **07:35** Stunden Gehzeit - 16.43 km Strecke

Hochjoch-Hospiz 2413m - Schöne Aussicht [BZ] 2842m - Kurzras 2011m - Finailhof 1946m

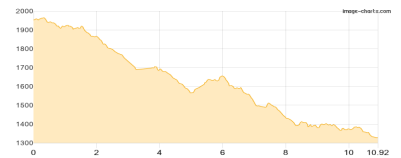


Etappe 3

GS

Wandern **T3** - 394 Hm Aufstieg - 1018 Hm Abstieg - **04:50** Stunden Gehzeit - 10.92 km Strecke

Finailhof 1946m - Tisenhof 1814m - Mastaunhof 1634m - Karthaus 1315m



Etappe 4

GS

Wandern **T2** - 1176 Hm Aufstieg - 430 Hm Abstieg - **06:35** Stunden Gehzeit - 12.81 km Strecke

Karthaus 1315m - Vorderkas 1701m - Mitterkas 1954m - Eishof 2076m



Etappe 5

GS

Wandern **T2** - 854 Hm Aufstieg - 63 Hm Abstieg - **03:55** Stunden Gehzeit - 7.12 km Strecke

Eishof 2076m - Stettiner Hütte 2875m

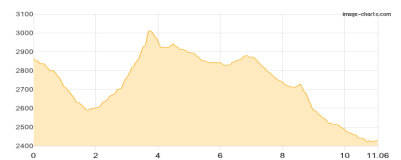


Etappe 6

GS

Wandern **T4** - 556 Hm Aufstieg - 988 Hm Abstieg - **05:20** Stunden Gehzeit - 11.06 km Strecke

Stettiner Hütte 2875m - Langtaler Joch 3031m - Langtalereckhütte 2430m





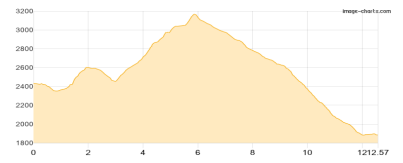
GS_Sommer22_02

Etappe 7

GS

Wandern **T4** - 1035 Hm Aufstieg - 1581 Hm Abstieg - **08:15** Stunden Gehzeit - 12.57 km Strecke

Langtalereckhütte 2430m - Piccard-Brücke 2475m - Ramolhaus 3006m - Ramoljoch 3189m - Ramolalm 2215m - Wanderparkplatz Vent 1888m





GS_Sommer22_02

Mögliche Unterkünfte

Hochjoch-Hospiz 2413 m, DAV, Dusche: ja, Tel: +43 676 6305998, mobil: +43 720 347821, Schlafplätze: 60

Schöne Aussicht [BZ] 2842 m, privat, Dusche: ja, Tel: +39 0473 662140, Schlafplätze: 72

Finailhof 1946 m, AV: k.A., Dusche: k.A., Schlafplätze: -

Tisenhof 1814 m, privat, Dusche: ja, Schlafplätze: -

Mastaunhof 1634 m, AV: k.A., Dusche: k.A., Schlafplätze: -

Vorderkas 1701 m, AV: k.A., Dusche: k.A., Tel: +39 473 679230, Schlafplätze: -

Mitterkas 1954 m, privat, Dusche: k.A., Tel: +39 0473 420473, Schlafplätze: -

Eishof 2076 m, privat, Dusche: k.A., Tel: +39 473 420524, mobil: +39 3336 521974, Schlafplätze: -

Stettiner Hütte 2875 m, Autonome Provinz Bozen-Südtirol, Dusche: k.A., Tel: +39 0473 424244, Schlafplätze: 40

Langtalereckhütte 2430 m, DAV, Dusche: ja, Tel: +43 664 5268655, Schlafplätze: 92

Ramolhaus 3006 m, DAV, Dusche: k.A., Tel: +43 5256 6223, Schlafplätze: 52