



Wilder Kaiser

Typ: **Rundtour**
Etappen: **5**
Länge: **43.32 km**
Zeitraum: **.. - ..**

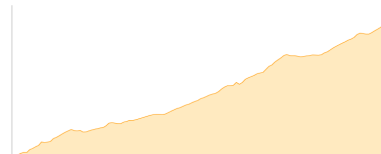
Gehzeit: **34:06 Stunden**
Aufstieg: **5384 Hm**
Abstieg: **5378 Hm**

Etappe 1

Kufstein - Vorderkaiserfeldenhütte

Wandern - 996 Hm Aufstieg - 101 Hm Abstieg - **04:10** Stunden Gehzeit - 5.1 km Strecke

Kaiserlift 502m - Vorderkaiserfeldenhütte 1384m

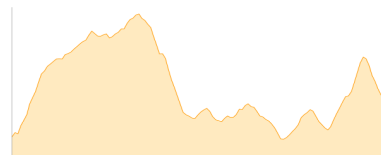


Etappe 2

Vorderkaiserfeldenhütte - Zwölferkogel - Stripsenkopf - Stripsenjochhaus

Wandern - 1296 Hm Aufstieg - 1124 Hm Abstieg - **08:05** Stunden Gehzeit - 12.16 km Strecke

Vorderkaiserfeldenhütte 1384m - Zwölferkogel (Kaiser) 1912m - Stripsenkopf 1807m - Stripsenjochhaus 1577m



Etappe 3

Stripsenjochhaus - Ellmauer Tor - Ellmauer Halt - Gruttenhütte

Wandern - 1347 Hm Aufstieg - 1305 Hm Abstieg - **08:10** Stunden Gehzeit - 8.39 km Strecke

Stripsenjochhaus 1577m - Ellmauer Tor 1981m - Ellmauer Halt 2344m - Gruttenhütte 1619m

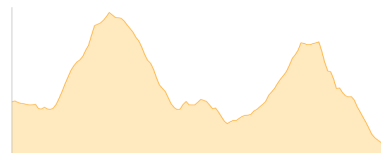


Etappe 4

Gruttenhütte - Treffauer - Scheffauer - Kaindlhütte

Wandern - 1480 Hm Aufstieg - 1799 Hm Abstieg - **09:50** Stunden Gehzeit - 10.56 km Strecke

Gruttenhütte 1619m - Treffauer 2304m - Scheffauer 2111m - Kaindlhütte 1293m

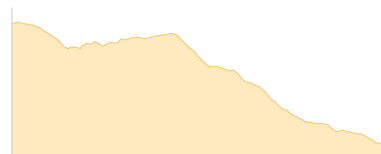


Etappe 5

Kaindlhütte - Breitenjoch-Alm - Kufstein

Wandern - 265 Hm Aufstieg - 1049 Hm Abstieg - **03:50** Stunden Gehzeit - 7.11 km Strecke

Kaindlhütte 1293m - Breitenjochalm 1208m - Kaiserlift 502m





Wilder Kaiser

Mögliche Unterkünfte

Vorderkaiserfeldenhütte 1384 m, DAV, Dusche: ja, Tel: +43 5372 63482, Schlafplätze: 87

Stripsenjochhaus 1577 m, ÖAV, Dusche: ja, Tel: +43 5372 62579, mobil: +43 664 3559094, Schlafplätze: 160

Gruttenhütte 1619 m, DAV, Dusche: ja, Tel: +43 5358 2242, Schlafplätze: 153

Kaindhütte 1293 m, privat, Dusche: k.A., mobil: +43 664 1 68 65 68, Schlafplätze: 47