



# Tannheimer Berge

Typ: **Strecke**  
Etappen: **3**  
Länge: **29.97 km**  
Zeitraum: .. - ..

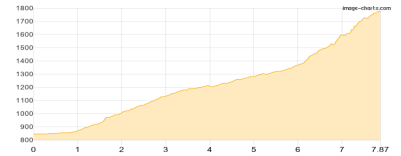
Gehzeit: **18:02 Stunden**  
Aufstieg: **2597 Hm**  
Abstieg: **2580 Hm**

## Etappe 1

### Pfronten-Steinach - Bad Kissinger Hütte

Klettern - 1013 Hm Aufstieg - 81 Hm Abstieg - **04:40** Stunden Gehzeit - 7.87 km Strecke

Pfronten-Steinach 841m - Bad Kissinger Hütte 1782m

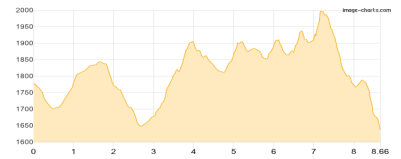


## Etappe 2

### Bad Kissinger Hütte - Bergstation Füssener Jöchl - Gimpelhaus

Wandern **T6** - 830 Hm Aufstieg - 971 Hm Abstieg - **05:55** Stunden Gehzeit - 8.66 km Strecke

Bad Kissinger Hütte 1782m - Bergstation Füssener Jöchl 1818m - Gimpelhaus 1659m

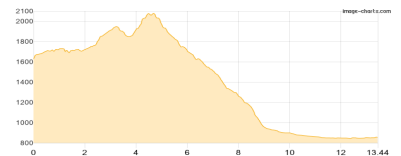


## Etappe 3

### Gimpelhaus - Schneid - Gehrenspitze - Reutte

Wandern **T3** - 754 Hm Aufstieg - 1528 Hm Abstieg - **07:30** Stunden Gehzeit - 13.44 km Strecke

Gimpelhaus 1659m - Schneid 2009m - Gehrenspitze 2164m - Reutte 849m





# Tannheimer Berge

## Mögliche Unterkünfte

Bad Kissinger Hütte 1782 m, DAV, Dusche: ja, mobil: +43 676 3731166, Schlafplätze: 53

Gimpelhaus 1659 m, privat, Dusche: ja, Tel: +43 5675 8251, Schlafplätze: 220