



Bernina option 1

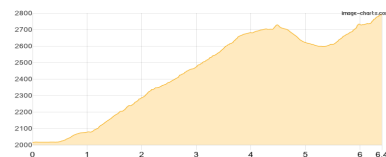
Typ: Gehzeit: **23:42 Stunden**
Etappen: **4** Aufstieg: **3416 Hm**
Länge: **39.64 km** Abstieg: **3525 Hm**
Zeitraum: .. - ..

Etappe 1

Rifugio Musella - Rifugio Marinelli-Bombardieri

Hochalpin - 928 Hm Aufstieg - 155 Hm Abstieg - **04:15** Stunden Gehzeit - 6.4 km Strecke

Rifugio Musella 2021m - Rifugio Marinelli-Bombardieri 2787m

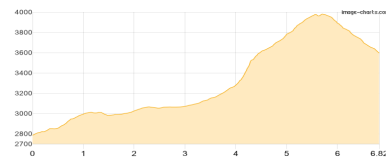


Etappe 2

Rifugio Marinelli-Bombardieri - Piz Bernina - Rifugio Marco e Rosa

Hochalpin - 1266 Hm Aufstieg - 455 Hm Abstieg - **06:00** Stunden Gehzeit - 6.82 km Strecke

Rifugio Marinelli-Bombardieri 2787m - Piz Bernina 4049m - Rifugio Marco e Rosa 3610m

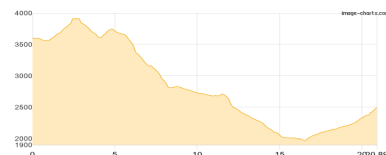


Etappe 3

Rifugio Marco e Rosa - Piz Zupo - Isla Persa - Chamanna da Boval

Hochalpin - 1179 Hm Aufstieg - 2274 Hm Abstieg - **11:15** Stunden Gehzeit - 20.89 km Strecke

Rifugio Marco e Rosa 3610m - Piz Zupo 3996m - Chamanna da Boval 2494m

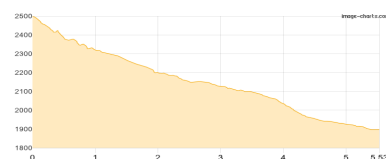


Etappe 4

Chamanna da Boval - Morteratsch

Wandern T2 - 43 Hm Aufstieg - 641 Hm Abstieg - **02:10** Stunden Gehzeit - 5.53 km Strecke

Morteratsch 1896m





Bernina option 1

Mögliche Unterkünfte

Rifugio Musella 2021 m, AV: k.A., Dusche: k.A., Schlafplätze: -

Rifugio Marinelli-Bombardieri 2787 m, AV: k.A., Dusche: k.A., Schlafplätze: -

Rifugio Marco e Rosa 3610 m, AV: k.A., Dusche: k.A., Schlafplätze: -

Chamanna da Boval 2494 m, SAC, Dusche: k.A., Schlafplätze: -