



Schnalser Tour

Typ: **Rundtour**
Etappen: **3**
Länge: **27.97 km**
Zeitraum: **00.00.0000 - 00.00.0000**

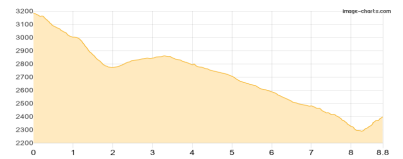
Gehzeit: **16:14 Stunden**
Aufstieg: **1796 Hm**
Abstieg: **3294 Hm**

Etappe 1

Schnalser Tour - Tag 1 (Gletscherbahn - Hochjoch-Hospiz)

Wandern **T3** - 218 Hm Aufstieg - 1004 Hm Abstieg - **03:55** Stunden Gehzeit - 8.8 km Strecke

Hochjoch-Hospiz 2413m

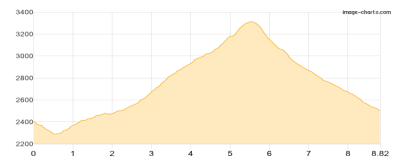


Etappe 2

Schnalser Tour - Tag 2 (Hochjoch-Hospiz - Saykogel - Martin-Busch-Hütte)

Wandern **T4** - 1047 Hm Aufstieg - 948 Hm Abstieg - **06:30** Stunden Gehzeit - 8.82 km Strecke

Hochjoch-Hospiz 2413m

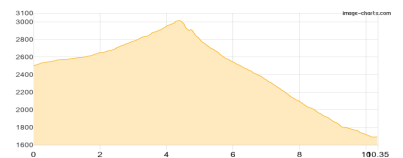


Etappe 3

Schnalser Tour - Tag 3 (Martin-Busch-Hütte - Similaunhütte - Vernagt; dann Bus)

Wandern **T3** - 531 Hm Aufstieg - 1342 Hm Abstieg - **05:50** Stunden Gehzeit - 10.35 km Strecke

Similaunhütte 3019m - Vernagt 1691m





Schnalser Tour

Mögliche Unterkünfte

Hochjoch-Hospiz 2413 m, DAV, Dusche: ja, Tel: +43 676 6305998, mobil: +43 720 347821, Schlafplätze: 60

Similaunhütte 3019 m, privat, Dusche: ja, Tel: +39 0473 669711, mobil: +43 676 5074502, Schlafplätze: 70