



# Variante Wiener-Höhenweg

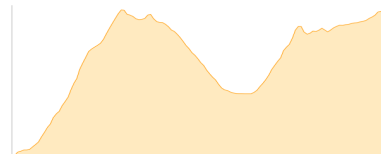
Typ:	<b>Strecke</b>	Gehzeit:	<b>27:25 Stunden</b>
Etappen:	<b>4</b>	Aufstieg:	<b>3919 Hm</b>
Länge:	<b>48.06 km</b>	Abstieg:	<b>4178 Hm</b>
Zeitraum:	.. - ..		

## Etappe 1

### Trauneralm - Untere Pfandscharte - Glocknerhaus - Salmhütte

Wandern - 2011 Hm Aufstieg - 872 Hm Abstieg - **10:25** Stunden Gehzeit - 15.66 km Strecke

Trauneralm 1522m - Untere Pfandscharte 2663m - Glocknerhaus 2132m - Salmhütte 2644m

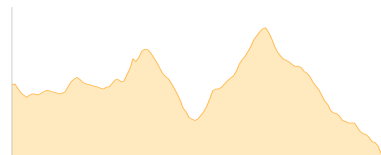


## Etappe 2

### Salmhütte - Glorer Hütte - Elberfelder Hütte

Wandern - 811 Hm Aufstieg - 1122 Hm Abstieg - **06:25** Stunden Gehzeit - 11.8 km Strecke

Salmhütte 2644m - Glorer Hütte 2642m - Elberfelder Hütte 2346m



## Etappe 3

### Elberfelder Hütte - Lienzer Hütte - Hochschoberhütte

Wandern - 1035 Hm Aufstieg - 1055 Hm Abstieg - **07:10** Stunden Gehzeit - 12.54 km Strecke

Elberfelder Hütte 2346m - Lienzer Hütte 1977m - Hochschoberhütte 2322m




## Etappe 4

### Hochschoberhütte - Parklatz Leibnitztal - Seilbahn Oberleibnig

Wandern - 62 Hm Aufstieg - 1129 Hm Abstieg - **03:30** Stunden Gehzeit - 8.06 km Strecke

Hochschoberhütte 2322m - Parklatz Leibnitztal 1675m - Seilbahn Oberleibnig 1240m





## Variante Wiener-Höhenweg

### Mögliche Unterkünfte

Trauneralm 1522 m, AV: k.A., Dusche: k.A., Schlafplätze: -

Glocknerhaus 2132 m, ÖAV, Dusche: ja, Tel: +43 4824 24666, mobil: +43 676 9448284, Schlafplätze: 88

Salmhütte 2644 m, ÖAV, Dusche: k.A., Schlafplätze: 50

Glorer Hütte 2642 m, DAV, Dusche: k.A., mobil: +43 664 3032200, Schlafplätze: 50

Elberfelder Hütte 2346 m, DAV, Dusche: k.A., Tel: +43 4824 2545, mobil: +43 664 2444338, Schlafplätze: 52

Lienzer Hütte 1977 m, ÖAV, Dusche: k.A., Tel: +43 4852 69966, Schlafplätze: 83

Hochschoberhütte 2322 m, ÖAV, Dusche: k.A., Tel: +43 720 316121, mobil: +43 664 9157722, Schlafplätze: 57