



RATIKON

Typ: **Hufeisen**
Etappen: **5**
Länge: **64.22 km**
Zeitraum: .. - ..

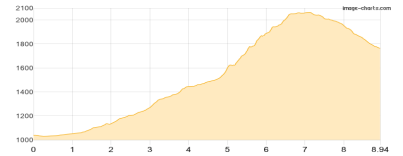
Gehzeit: **36:46 Stunden**
Aufstieg: **5593 Hm**
Abstieg: **4671 Hm**

Etappe 1

Brand -V- - Heinrich-Hueter-Hütte

Wandern **T3** - 1080 Hm Aufstieg - 353 Hm Abstieg - **05:30** Stunden Gehzeit - 8.94 km Strecke

Brand [V] 1036m - Heinrich-Hueter-Hütte 1766m

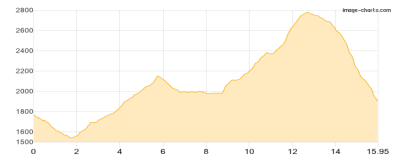


Etappe 2

Heinrich-Hueter-Hütte - Totalphütte - Schesaplanahütte

Wandern **T4** - 1549 Hm Aufstieg - 1412 Hm Abstieg - **10:10** Stunden Gehzeit - 15.95 km Strecke

Heinrich-Hueter-Hütte 1766m - Totalphütte 2385m - Schesaplanahütte 1908m



Etappe 3

Schesaplanahütte - Carschinahütte

Wandern **T2** - 1362 Hm Aufstieg - 1038 Hm Abstieg - **09:00** Stunden Gehzeit - 17.22 km Strecke

Schesaplanahütte 1908m - Carschinahütte 2236m



Etappe 4

Carschinahütte - Tilisunahütte - Lindauer Hütte

Wandern **T2** - 667 Hm Aufstieg - 1156 Hm Abstieg - **06:05** Stunden Gehzeit - 11.16 km Strecke

Carschinahütte 2236m - Tilisunahütte 2211m - Lindauer Hütte 1744m

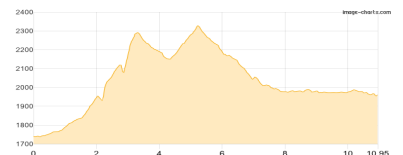


Etappe 5

Lindauer Hütte - Lünenseebahn Bergstation

Wandern **T2** - 935 Hm Aufstieg - 712 Hm Abstieg - **06:05** Stunden Gehzeit - 10.95 km Strecke

Lindauer Hütte 1744m





RATIKON

Mögliche Unterkünfte

Heinrich-Hueter-Hütte 1766 m, ÖAV, Dusche: ja, Tel: +43 5556 76570, Schlafplätze: 80

Totalphütte 2385 m, ÖAV, Dusche: ja, mobil: +43 664 2400260, Schlafplätze: 85

Schesaplanahütte 1908 m, SAC, Dusche: ja, Tel: +41 81 3251163, Schlafplätze: 85

Carschinahütte 2236 m, SAC, Dusche: nein, Tel: +41 79 418 22 80, mobil: 076 311 18 70, Schlafplätze: 85

Tilisunahütte 2211 m, ÖAV, Dusche: ja, mobil: +43 664 1472 896, Schlafplätze: 122

Lindauer Hütte 1744 m, DAV, Dusche: ja, mobil: +43 664 5033456, Schlafplätze: 163