



## Juni2022

Typ: **Rundtour**  
Etappen: **4**  
Länge: **41.94 km**  
Zeitraum: **.. - ..**

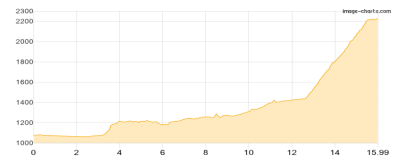
Gehzeit: **24:22 Stunden**  
Aufstieg: **3445 Hm**  
Abstieg: **3443 Hm**

### Etappe 1

#### Parkplatz Stockach - Memminger Hütte

Wandern **T3** - 1454 Hm Aufstieg - 299 Hm Abstieg - **08:00** Stunden Gehzeit - 15.99 km Strecke

Parkplatz Stockach 1071m - Memminger Hütte 2242m



### Etappe 2

#### Memminger Hütte - Ansbacher Hütte

Wandern **T4** - 1147 Hm Aufstieg - 1005 Hm Abstieg - **07:10** Stunden Gehzeit - 10 km Strecke

Memminger Hütte 2242m - Ansbacher Hütte 2376m

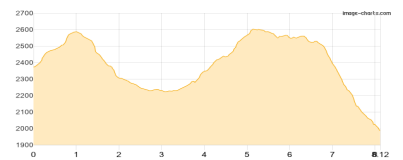


### Etappe 3

#### Ansbacher Hütte - Frederic-Simms-Hütte

Wandern **T3** - 679 Hm Aufstieg - 1060 Hm Abstieg - **05:25** Stunden Gehzeit - 8.12 km Strecke

Ansbacher Hütte 2376m - Frederic-Simms-Hütte 2004m

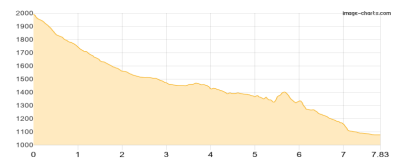


### Etappe 4

#### Frederic-Simms-Hütte - Parkplatz Stockach

Wandern **T2** - 165 Hm Aufstieg - 1079 Hm Abstieg - **03:45** Stunden Gehzeit - 7.83 km Strecke

Frederic-Simms-Hütte 2004m - Parkplatz Stockach 1071m





# Juni2022

## **Mögliche Unterkünfte**

Memminger Hütte 2242 m, DAV, Dusche: ja, Tel: keins, Schlafplätze: 149

Ansbacher Hütte 2376 m, DAV, Dusche: ja, Tel: +43 676 8429 27 136, Schlafplätze: 81

Frederic-Simms-Hütte 2004 m, DAV, Dusche: k.A., Tel: +43 664 4840093, mobil: +49 151 58812580, Schlafplätze: 54