



# Lorea & Liegfeist W>O

Typ:	<b>Strecke</b>	Gehzeit:	<b>37:12 Stunden</b>
Etappen:	<b>7</b>	Aufstieg:	<b>5348 Hm</b>
Länge:	<b>71.2 km</b>	Abstieg:	<b>4682 Hm</b>
Zeitraum:	<b>00.00.0000 - 00.00.0000</b>		

## Etappe 1

### Ehrwald Zugspitzbahn - Blindsee - Fernpass - Hotel Fernsteinsee

Wandern **T3** - 479 Hm Aufstieg - 484 Hm Abstieg - **04:55** Stunden Gehzeit - 13.92 km Strecke

Ehrwald Zugspitzbahn 974m - Blindsee 1093m - Fernpass 1211m - Hotel Fernsteinsee 975m

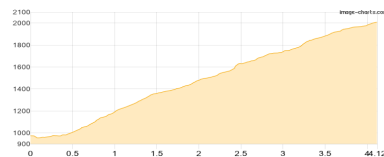


## Etappe 2

### Hotel Fernsteinsee - Lorea-Hütte

Wandern **T3** - 1061 Hm Aufstieg - 28 Hm Abstieg - **04:05** Stunden Gehzeit - 4.12 km Strecke

Hotel Fernsteinsee 975m - Lorea-Hütte 2022m

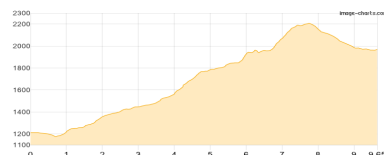


## Etappe 3

### Fernpass - Galtberghütte - Östliches Kreuzjoch - Lorea Alm

Wandern - 1086 Hm Aufstieg - 327 Hm Abstieg - **05:35** Stunden Gehzeit - 9.65 km Strecke

Fernpass 1211m - Galtberghütte 1790m - Östliches Kreuzjoch 2231m - Lorea Alm 1980m

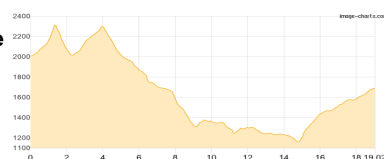


## Etappe 4

### Lorea-Hütte - Loreascharte - Am Kragen - Karlekopf - Aserlspitze - Aserlescharte - ... - Ehenbichler Alpe

Wandern **T4** - 1379 Hm Aufstieg - 1700 Hm Abstieg - **10:30** Stunden Gehzeit - 19.02 km Strecke

Lorea-Hütte 2022m - Loreascharte 2315m - Am Kragen 2008m - Karlekopf 2270m - Aserlspitze 2337m - Aserlescharte 2179m - Bichelwandhütte (verfallen) 1351m - Ehenbichler Alpe 1694m



## Etappe 5

### Ehenbichler Alpe - Reuttener Hütte - Reuttener Raazalpe - Abendspitze - ... - Knittelkarspitze

Wandern - 990 Hm Aufstieg - 328 Hm Abstieg - **05:05** Stunden Gehzeit - 8.53 km Strecke

Ehenbichler Alpe 1694m - Reuttener Hütte 1740m - Reuttener Raazalpe 1736m - Abendspitze 1962m -

Galtjoch 2109m - Vordere Steinkarspitze 2181m - Hintere Steinkarspitze 2215m - Wetterkreuz

[Liegfeistgruppe] 2265m - Knittelkarkopf 2313m - Knittelkarspitze 2376m



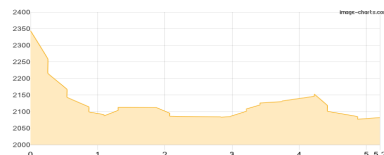
## Etappe 6

### Knittelkarspitze - Dürrekopfspitze - Neualpspitze - Mitterkarspitze - ... - Pleisspitze

Wandern - 101 Hm Aufstieg - 363 Hm Abstieg - **01:50** Stunden Gehzeit - 5.2 km Strecke

Knittelkarspitze 2376m - Dürrekopfspitze 2157m - Neualpspitze 2143m - Mitterkarspitze 2191m -

Pleisjochspitze 2201m - Pleisspitze 2109m





## Lorea & Liegfeist W>O

### Etappe 7

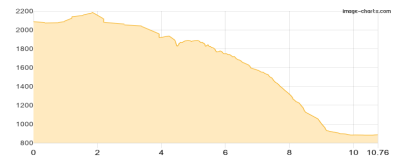
**Pleisspitze - Mittergrotzenspitze - Schwarzhanskarspitze - Scharenberg - ... - Weißenbach am Lech**

Wandern - 252 Hm Aufstieg - 1452 Hm Abstieg - **05:10** Stunden Gehzeit - 10.76 km Strecke

Pleisspitze 2109m - Mittergrotzenspitze 2193m - Schwarzhanskarspitze 2228m - Scharenberg 2071m -

Schartenspitze 2053m - Scharenjoch 1896m - Hallanderberg 1971m - Scharenjoch 1896m - Galtalpe

(verfallen) 1561m - Hohegghütte 1225m - Weißenbach am Lech 885m





## Lorea & Liegfeist W>O

### Mögliche Unterkünfte

Lorea-Hütte 2022 m, DAV, Dusche: nein, Schlafplätze: 20

Ehenbichler Alpe 1694 m, privat, Dusche: ja, Tel: +43 676 3511681, Schlafplätze: 24

Reuttener Hütte 1740 m, ÖAV, Dusche: k.A., Tel: +43 676 88601300, mobil: +43 676 88601155, Schlafplätze: 28

Reuttener Raazalpe 1736 m, privat, Dusche: k.A., Tel: +43 664 1400878, mobil: +43 676 6802455, +43 664 8601994, Schlafplätze: 22