



sept 2013

Typ: **Hufeisen**
Etappen: **6**
Länge: **64.4 km**
Zeitraum: .. - ..

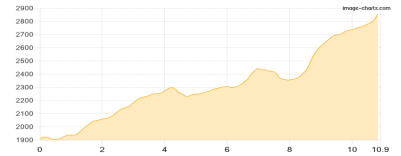
Gehzeit: **34:24 Stunden**
Aufstieg: **4914 Hm**
Abstieg: **4924 Hm**

Etappe 1

OG dag 1

Wandern - 1141 Hm Aufstieg - 193 Hm Abstieg - **05:40** Stunden Gehzeit - 10.9 km Strecke

Festkogelbahn 1912m - Hochwildehaus 2883m

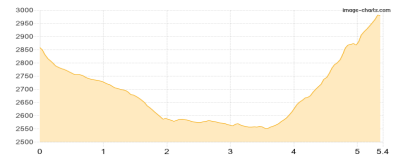


Etappe 2

OG dag 2

Wandern - 481 Hm Aufstieg - 355 Hm Abstieg - **03:00** Stunden Gehzeit - 5.4 km Strecke

Hochwildehaus 2883m - Ramolhaus 3006m

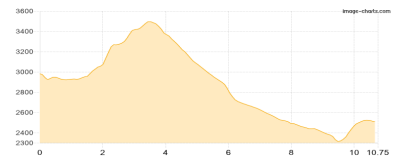


Etappe 3

OG dag 3

Wandern - 827 Hm Aufstieg - 1305 Hm Abstieg - **06:45** Stunden Gehzeit - 10.75 km Strecke

Ramolhaus 3006m - Martin-Busch-Hütte 2501m

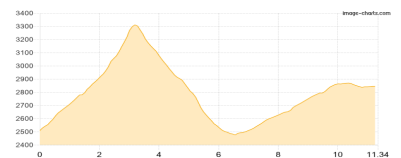


Etappe 4

OG dag 4

Wandern - 1207 Hm Aufstieg - 878 Hm Abstieg - **07:10** Stunden Gehzeit - 11.34 km Strecke

Martin-Busch-Hütte 2501m - Schöne Aussicht [BZ] 2842m



Etappe 5

OG dag 5

Wandern - 1045 Hm Aufstieg - 612 Hm Abstieg - **06:15** Stunden Gehzeit - 12.17 km Strecke

Schöne Aussicht [BZ] 2842m - Brandenburger Haus 3277m

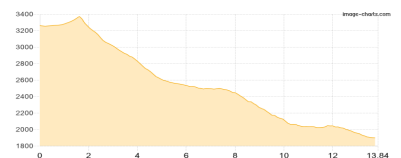


Etappe 6

OG dag 6

Wandern - 213 Hm Aufstieg - 1581 Hm Abstieg - **05:40** Stunden Gehzeit - 13.84 km Strecke

Brandenburger Haus 3277m - Vent 1895m





sept 2013

Mögliche Unterkünfte

Hochwildehaus 2883 m, DAV, Dusche: k.A., Tel: +43 664 5268655, mobil: +43 664 4245824, Schlafplätze: 90

Ramolhaus 3006 m, DAV, Dusche: k.A., Tel: +43 5256 6223, Schlafplätze: 52

Martin-Busch-Hütte 2501 m, DAV, Dusche: k.A., Tel: +43 5254 8130, Schlafplätze: 150

Schöne Aussicht [BZ] 2842 m, privat, Dusche: ja, Tel: +39 0473 662140, Schlafplätze: 72

Brandenburger Haus 3277 m, DAV, Dusche: nein, Tel: +43 720 347320, mobil: +43 664 5402574, Schlafplätze: 95