



# Moselsteig

Typ:	<b>Strecke</b>	Gehzeit:	<b>20:30 Stunden</b>
Etappen:	<b>4</b>	Aufstieg:	<b>2295 Hm</b>
Länge:	<b>53.8 km</b>	Abstieg:	<b>2300 Hm</b>
Zeitraum:	<b>00.00.0000 - 00.00.0000</b>		

## Etappe 1

### Moselsteig: Bullay - Neef

Wandern - 513 Hm Aufstieg - 523 Hm Abstieg - **04:35** Stunden Gehzeit - 12.68 km Strecke

Bullay Bhf 112m

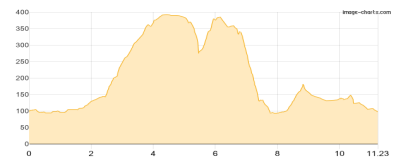


## Etappe 2

### Moselsteig: Neef - Ediger-Eller

Wandern **T3** - 583 Hm Aufstieg - 585 Hm Abstieg - **04:45** Stunden Gehzeit - 11.23 km Strecke

Römisches Bergheiligtum 352m - Hotel Feiden 94m

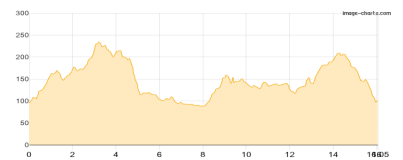


## Etappe 3

### Moselsteig: Ediger-Eller - Beilstein

Wandern **T1** - 496 Hm Aufstieg - 489 Hm Abstieg - **05:20** Stunden Gehzeit - 16.05 km Strecke

Hotel Feiden 94m - Beilstein (Mosel) 107m

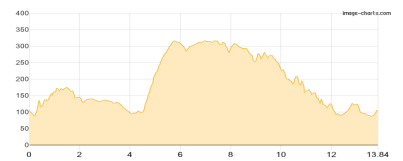


## Etappe 4

### Moselsteig: Beilstein - Cochem

Wandern **T2** - 703 Hm Aufstieg - 703 Hm Abstieg - **05:50** Stunden Gehzeit - 13.84 km Strecke

Beilstein (Mosel) 107m - Cochem 90m





## Moselsteig

### Mögliche Unterkünfte

Hotel Feiden 94 m, AV: k.A., Dusche: k.A., Schlafplätze: -