



Ab in die Alpen über Duisitzkarhütte

Typ:
Etappen: **5**
Länge: **51.13 km**
Zeitraum: .. - ..

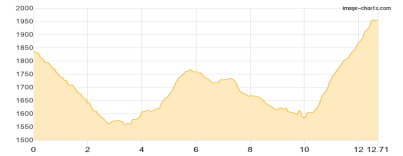
Gehzeit: **28:34 Stunden**
Aufstieg: **4044 Hm**
Abstieg: **4043 Hm**

Etappe 1

Hochwurzenhütte - Giglachseehütte

Wandern **T2** - 693 Hm Aufstieg - 577 Hm Abstieg - **05:20** Stunden Gehzeit - 12.71 km Strecke

Hochwurzenhütte 1850m - Giglachseehütte 1955m



Etappe 2

Giglachsee-Duisitzkarsee-Preintalerhütte

Wandern - 554 Hm Aufstieg - 616 Hm Abstieg - **04:20** Stunden Gehzeit - 9.21 km Strecke

Duisitzkarsee 1642m



Etappe 3

Keinprechthütte - Gollinghütte

Wandern **T3** - 894 Hm Aufstieg - 1132 Hm Abstieg - **06:30** Stunden Gehzeit - 9.1 km Strecke

Keinprechthütte 1872m - Gollinghütte 1642m

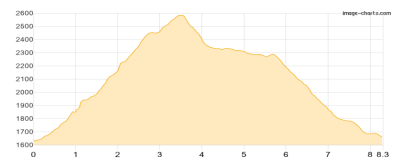


Etappe 4

Gollinghütte - Greifenberg - Preintalerhütte

Wandern **T4** - 1014 Hm Aufstieg - 987 Hm Abstieg - **06:30** Stunden Gehzeit - 8.3 km Strecke

Gollinghütte 1642m - Greifenberg 2618m - Preintalerhütte 1656m

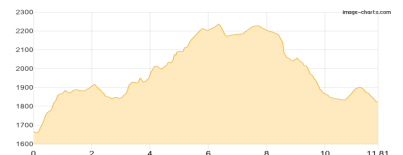


Etappe 5

Preintalerhütte-Schladminger Hütte

Wandern - 889 Hm Aufstieg - 731 Hm Abstieg - **05:55** Stunden Gehzeit - 11.81 km Strecke

Preintalerhütte 1656m





Ab in die Alpen über Duisitzkarhütte

Mögliche Unterkünfte

Hochwurzehütte 1850 m, ÖAV, Dusche: k.A., Tel: +43 3687 61177, Schlafplätze: 13

Giglachseehütte 1955 m, privat, Dusche: k.A., Schlafplätze: 27

Keinprechthütte 1872 m, ÖAV, Dusche: ja, mobil: +43 664 43 303 46, Schlafplätze: 49

Gollinghütte 1642 m, AV: k.A., Dusche: ja, Tel: +43 676 5336288, Schlafplätze: 82

Preintalerhütte 1656 m, AV: k.A., Dusche: ja, mobil: +43 664 1448881, Schlafplätze: 156