



The Scottish National Trail - Part 1

Typ:	Strecke	Gehzeit:	64:34 Stunden
Etappen:	12	Aufstieg:	3101 Hm
Länge:	225.16 km	Abstieg:	3125 Hm
Zeitraum:	.. - ..		

Etappe 1

Kirk Yetholm - Harestanes

Wandern - 512 Hm Aufstieg - 559 Hm Abstieg - **08:30** Stunden Gehzeit - 28.25 km Strecke

Kirk Yetholm - Pennine Way 16 107m - Harestanes 66m



Etappe 2

Harestanes - Melrose

Wandern - 418 Hm Aufstieg - 389 Hm Abstieg - **07:00** Stunden Gehzeit - 23.81 km Strecke

Harestanes 66m - Gibson Park Caravan Club Site 89m



Etappe 3

Melrose - Traquair

Wandern - 846 Hm Aufstieg - 768 Hm Abstieg - **09:25** Stunden Gehzeit - 28.86 km Strecke

Gibson Park Caravan Club Site 89m - Traquair 159m

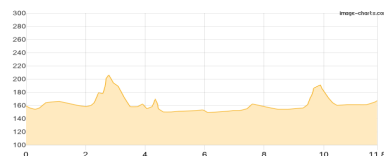


Etappe 4

Traquair - Peebles

Wandern - 140 Hm Aufstieg - 132 Hm Abstieg - **03:20** Stunden Gehzeit - 11.8 km Strecke

Traquair 159m - Peebles 169m

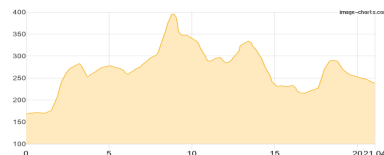


Etappe 5

Peebles - West Linton

Wandern - 416 Hm Aufstieg - 347 Hm Abstieg - **06:20** Stunden Gehzeit - 21.04 km Strecke

Peebles 169m - West Linton 237m

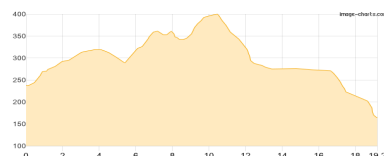


Etappe 6

West Linton - Balerno

Wandern - 221 Hm Aufstieg - 294 Hm Abstieg - **05:30** Stunden Gehzeit - 19.2 km Strecke

West Linton 237m - Balerno 161m





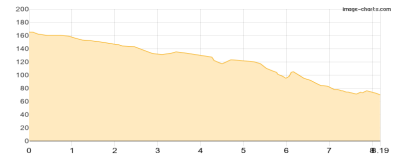
The Scottish National Trail - Part 1

Etappe 7

Balerno - Slateford

Wandern - 26 Hm Aufstieg - 121 Hm Abstieg - **02:15** Stunden Gehzeit - 8.19 km Strecke

Balerno 161m - Water of Leith Walkway 69m

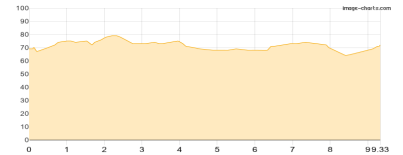


Etappe 8

Slateford - Ratho

Wandern - 35 Hm Aufstieg - 32 Hm Abstieg - **02:25** Stunden Gehzeit - 9.33 km Strecke

Water of Leith Walkway 69m - Ratho 72m



Etappe 9

Ratho - Linlithgow

Wandern - 108 Hm Aufstieg - 114 Hm Abstieg - **05:35** Stunden Gehzeit - 21.03 km Strecke

Ratho 72m - Linlithgow 64m

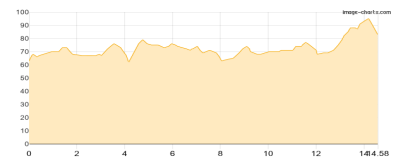


Etappe 10

Linlithgow - Falkirk

Wandern - 95 Hm Aufstieg - 75 Hm Abstieg - **03:55** Stunden Gehzeit - 14.58 km Strecke

Linlithgow 64m - Falkirk 70m

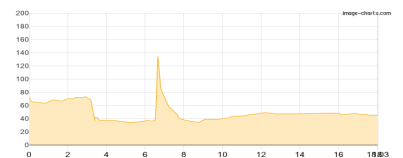


Etappe 11

Falkirk - Kilsyth

Wandern - 136 Hm Aufstieg - 162 Hm Abstieg - **04:55** Stunden Gehzeit - 18.03 km Strecke

Falkirk 70m - Kilsyth 44m



Etappe 12

Kilsyth - Milngavie

Wandern - 148 Hm Aufstieg - 132 Hm Abstieg - **05:40** Stunden Gehzeit - 21.04 km Strecke

Kilsyth 44m - Milngavie 51m





The Scottish National Trail - Part 1

Mögliche Unterkünfte