



Endlich wieder Berge 2022 Alternative 2

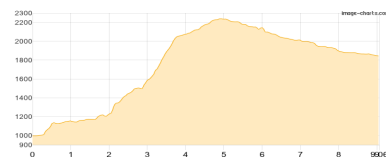
Typ:	Strecke	Gehzeit:	28:32 Stunden
Etappen:	4	Aufstieg:	4253 Hm
Länge:	45.84 km	Abstieg:	4022 Hm
Zeitraum:	00.00.0000 - 00.00.0000		

Etappe 1

Spielmannsau - Kemptner Hütte

Wandern - 1344 Hm Aufstieg - 496 Hm Abstieg - **06:45** Stunden Gehzeit - 9.06 km Strecke

Spielmannsau 986m - Kemptner Hütte 1845m

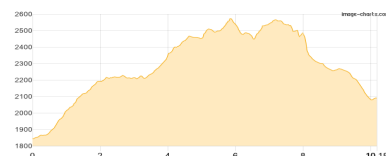


Etappe 2

Kemptner Hütte - Heilbronner Weg- Rappenseehütte

Wandern **T4** - 1063 Hm Aufstieg - 818 Hm Abstieg - **06:35** Stunden Gehzeit - 10.18 km Strecke

Kemptner Hütte 1845m - Rappenseehütte 2091m



Etappe 3

Rappenseehütte - Mindelheimer Hütte

Wandern **T3** - 820 Hm Aufstieg - 884 Hm Abstieg - **05:50** Stunden Gehzeit - 10.04 km Strecke

Rappenseehütte 2091m - Mindelheimer Hütte 2013m

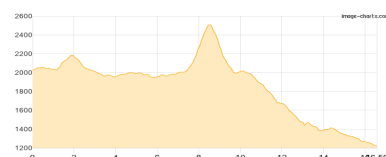


Etappe 4

Mindelheimer Hütte - Großer Widderstein - Panoramaweg - Bushaltestelle Walsenbus-Baad

Wandern **T4** - 1026 Hm Aufstieg - 1824 Hm Abstieg - **09:25** Stunden Gehzeit - 16.56 km Strecke

Mindelheimer Hütte 2013m - Großer Widderstein 2533m - Bushaltestelle Walsenbus - Baad 1223m





Endlich wieder Berge 2022 Alternative 2

Mögliche Unterkünfte

Kemptner Hütte 1845 m, DAV, Dusche: k.A., Tel: +49 8322 700152, Schlafplätze: 285

Rappenseehütte 2091 m, DAV, Dusche: ja, Tel: +49 8322 700155, Schlafplätze: 342

Mindelheimer Hütte 2013 m, DAV, Dusche: nein, Tel: +49 8322 700153, Schlafplätze: 120