



Todeszone

Typ:
Etappen: **5**
Länge: **69.16 km**
Zeitraum: .. - ..

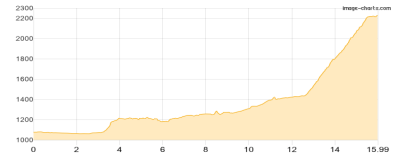
Gehzeit: **35:02 Stunden**
Aufstieg: **4733 Hm**
Abstieg: **4734 Hm**

Etappe 1

Parkplatz Stockach - Memminger Hütte

Wandern **T3** - 1454 Hm Aufstieg - 299 Hm Abstieg - **08:00** Stunden Gehzeit - 15.99 km Strecke

Parkplatz Stockach 1071m - Memminger Hütte 2242m

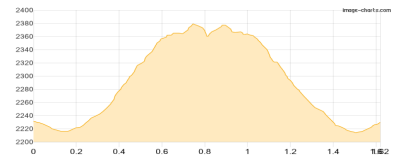


Etappe 2

Memminger Hütte - Seekogel - Memminger Hütte

Wandern **T4** - 199 Hm Aufstieg - 200 Hm Abstieg - **01:15** Stunden Gehzeit - 1.62 km Strecke

Memminger Hütte 2242m - Seekogel 2412m - Memminger Hütte 2242m

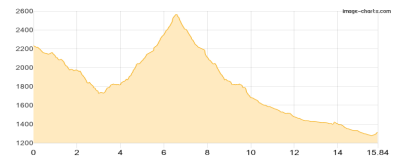


Etappe 3

Memminger Hütte - Grießlscharte - Madau

Wandern **T4** - 1165 Hm Aufstieg - 2082 Hm Abstieg - **10:10** Stunden Gehzeit - 15.84 km Strecke

Memminger Hütte 2242m - Madau, Hermine 1307m



Etappe 4

Madau - Stierlahnzugjoch - Flarschjoch - Ansbacher Hütte

Wandern **T3** - 1545 Hm Aufstieg - 487 Hm Abstieg - **08:10** Stunden Gehzeit - 15.66 km Strecke

Madau, Hermine 1307m - Flarschjoch 2464m - Ansbacher Hütte 2376m

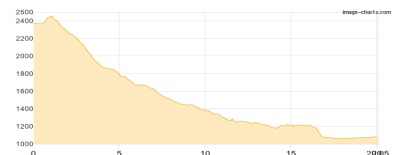


Etappe 5

Ansbacher Hütte - Flarschjoch - Abzweig Alperschonalm - Parkplatz Stockach

Wandern **T3** - 370 Hm Aufstieg - 1666 Hm Abstieg - **07:25** Stunden Gehzeit - 20.05 km Strecke

Ansbacher Hütte 2376m - Flarschjoch 2464m - Abzweig Alperschonalm 1260m - Parkplatz Stockach 1071m





Todeszone

Mögliche Unterkünfte

Memminger Hütte 2242 m, DAV, Dusche: ja, Tel: keins, Schlafplätze: 149

Madau, Hermine 1307 m, AV: k.A., Dusche: k.A., Schlafplätze: -

Ansbacher Hütte 2376 m, DAV, Dusche: ja, Tel: +43 676 8429 27 136, Schlafplätze: 81