



Huttentocht Montafon

Typ: **Rundtour**
Etappen: **4**
Länge: **41.81 km**
Zeitraum: .. - ..

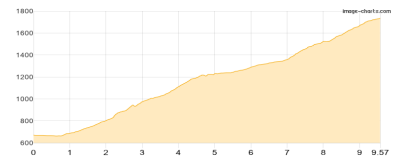
Gehzeit: **22:24 Stunden**
Aufstieg: **3130 Hm**
Abstieg: **3140 Hm**

Etappe 1

Gasthof Auhof - Lindauer Hütte

Wandern **T2** - 1106 Hm Aufstieg - 40 Hm Abstieg - **05:05** Stunden Gehzeit - 9.57 km Strecke

Gasthof Auhof 670m - Lindauer Hütte 1744m

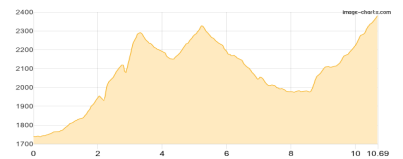


Etappe 2

Lindauer Hütte - Totalphütte

Wandern **T3** - 1276 Hm Aufstieg - 635 Hm Abstieg - **07:00** Stunden Gehzeit - 10.69 km Strecke

Lindauer Hütte 1744m - Totalphütte 2385m



Etappe 3

Totalphütte - Heinrich-Hueter-Hütte

Wandern - 274 Hm Aufstieg - 896 Hm Abstieg - **03:35** Stunden Gehzeit - 7.26 km Strecke

Totalphütte 2385m - Heinrich-Hueter-Hütte 1766m

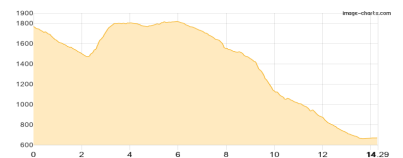


Etappe 4

Heinrich-Hueter-Hütte - Gasthof Auhof

Wandern **T2** - 474 Hm Aufstieg - 1569 Hm Abstieg - **06:45** Stunden Gehzeit - 14.29 km Strecke

Heinrich-Hueter-Hütte 1766m - Gasthof Auhof 670m





Huttentocht Montafon

Mögliche Unterkünfte

Gasthof Auhof 670 m, AV: k.A., Dusche: k.A., Schlafplätze: -

Lindauer Hütte 1744 m, DAV, Dusche: ja, mobil: +43 664 5033456, Schlafplätze: 163

Totalphütte 2385 m, ÖAV, Dusche: ja, mobil: +43 664 2400260, Schlafplätze: 85

Heinrich-Hueter-Hütte 1766 m, ÖAV, Dusche: ja, Tel: +43 5556 76570, Schlafplätze: 80