



# Neue Thüringer Hütte

Typ:  
Etappen: **3**  
Länge: **41.36 km**  
Zeitraum: .. - ..

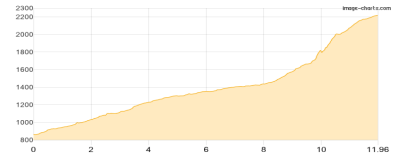
Gehzeit: **23:19 Stunden**  
Aufstieg: **3342 Hm**  
Abstieg: **3338 Hm**

## Etappe 1

### Habachtal - Enzianhütte -S- - Neue Thüringer Hütte

Wandern **T3** - 1437 Hm Aufstieg - 82 Hm Abstieg - **06:35** Stunden Gehzeit - 11.96 km Strecke

Habachtal 854m - Enzianhütte [S] 1313m - Neue Thüringer Hütte 2240m

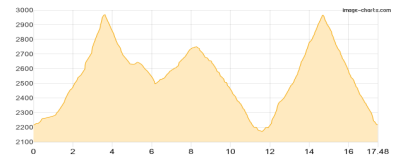


## Etappe 2

### Neue Thüringer Hütte - Alte Thüringer Hütte - Kratzenberg - Sandebentörl - ... - Neue Thüringer Hütte

Wandern **T3** - 1828 Hm Aufstieg - 1826 Hm Abstieg - **12:00** Stunden Gehzeit - 17.48 km Strecke

Neue Thüringer Hütte 2240m - Alte Thüringer Hütte 2300m - Kratzenberg 3022m - Sandebentörl 2751m -  
Neue Fürther Hütte 2201m - Larmkogel 3017m - Neue Thüringer Hütte 2240m

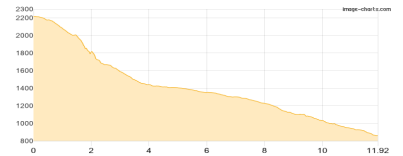


## Etappe 3

### Neue Thüringer Hütte - Alpenrose -Habachtal- - Habachtal

Wandern **T3** - 77 Hm Aufstieg - 1430 Hm Abstieg - **04:45** Stunden Gehzeit - 11.92 km Strecke

Neue Thüringer Hütte 2240m - Alpenrose (Habachtal) 1384m - Habachtal 854m





## Neue Thüringer Hütte

### Mögliche Unterkünfte

Enzianhütte [S] 1313 m, privat, Dusche: k.A., Tel: +43 6566 7383, Schlafplätze: -

Neue Thüringer Hütte 2240 m, DAV, Dusche: k.A., mobil: +43 664 4273214, Schlafplätze: 80

Neue Fürther Hütte 2201 m, DAV, Dusche: k.A., Tel: +43 664 8606787, mobil: +43 664 2002401, Schlafplätze: 77

Alpenrose (Habachtal) 1384 m, AV: k.A., Dusche: k.A., Schlafplätze: -