



4 napos smaragd túra 3

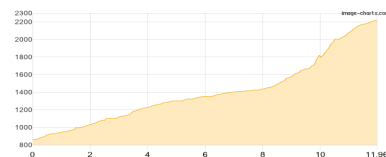
Typ:		Gehzeit: 25:53 Stunden
Etappen: 4		Aufstieg: 3802 Hm
Länge: 41.36 km		Abstieg: 3794 Hm
Zeitraum: .. - ..		

Etappe 1

Habachtal - Enzianhütte -S- - Neue Thüringer Hütte

Wandern **T3** - 1437 Hm Aufstieg - 82 Hm Abstieg - **06:35** Stunden Gehzeit - 11.96 km Strecke

Habachtal 854m - Enzianhütte [S] 1313m - Neue Thüringer Hütte 2240m

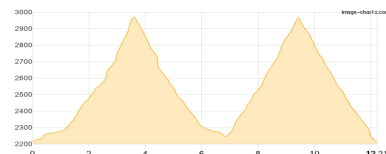


Etappe 2

Neue Thüringer Hütte - Kratzenberg - Larmkogel - Neue Thüringer Hütte

Wandern **T1** - 1478 Hm Aufstieg - 1476 Hm Abstieg - **09:25** Stunden Gehzeit - 12.21 km Strecke

Neue Thüringer Hütte 2240m - Kratzenberg 3022m - Larmkogel 3017m - Neue Thüringer Hütte 2240m

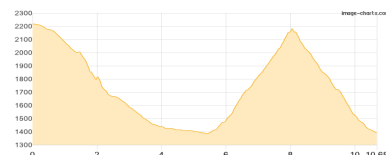


Etappe 3

Neue Thüringer Hütte - Alpenrose -Habachtal- - Smaragd-Bergwerk - Alpenrose -Habachtal-

Wandern **T3** - 863 Hm Aufstieg - 1689 Hm Abstieg - **07:40** Stunden Gehzeit - 10.68 km Strecke

Neue Thüringer Hütte 2240m - Alpenrose (Habachtal) 1384m - Smaragd-Bergwerk 2172m - Alpenrose (Habachtal) 1384m



Etappe 4

Alpenrose -Habachtal- - Habachtal

Wandern - 24 Hm Aufstieg - 547 Hm Abstieg - **02:15** Stunden Gehzeit - 6.51 km Strecke

Alpenrose (Habachtal) 1384m - Habachtal 854m





4 napos smaragd túra 3

Mögliche Unterkünfte

Enzianhütte [S] 1313 m, privat, Dusche: k.A., Tel: +43 6566 7383, Schlafplätze: -

Neue Thüringer Hütte 2240 m, DAV, Dusche: k.A., mobil: +43 664 4273214, Schlafplätze: 80

Alpenrose (Habachtal) 1384 m, AV: k.A., Dusche: k.A., Schlafplätze: -