



# Fick die Beine, Töte die Füße

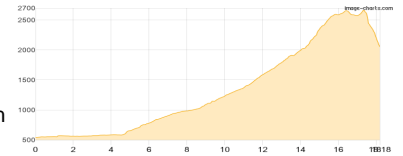
Typ:	<b>Strecke</b>	Gehzeit:	<b>61:17 Stunden</b>
Etappen:	<b>5</b>	Aufstieg:	<b>9401 Hm</b>
Länge:	<b>83.56 km</b>	Abstieg:	<b>9312 Hm</b>
Zeitraum:	<b>.. - ..</b>		

## Etappe 1

### Berchtesgaden - Watzmannhaus - Hocheck -Watzmannkar- - Watzmann -Südspitze-

Wandern **T6** - 2274 Hm Aufstieg - 762 Hm Abstieg - **11:40** Stunden Gehzeit - 18.18 km Strecke

Berchtesgaden 540m - Watzmannhaus 1930m - Hocheck (Watzmann) 2651m - Watzmann (Südspitze) 2712m



## Etappe 2

### Biwakhöhlen - Saugasse - Saugassloch - Funtenseesattel

Wandern **T6** - 1471 Hm Aufstieg - 1747 Hm Abstieg - **10:20** Stunden Gehzeit - 14.06 km Strecke

Saugasse 1066m



## Etappe 3

### Fischunkelalm - Wasseralm in der Röth

Wandern **T4** - 3181 Hm Aufstieg - 3442 Hm Abstieg - **19:30** Stunden Gehzeit - 15.05 km Strecke

Fischunkelalm 620m - Wasseralm in der Röth 1423m

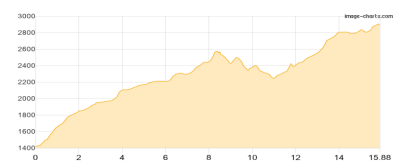


## Etappe 4

### Wasseralm in der Röth - Brandhorn - Hohe Torscharte - Franz-Eduard-Matrashaus

Klettersteig - 2093 Hm Aufstieg - 624 Hm Abstieg - **10:20** Stunden Gehzeit - 15.88 km Strecke

Wasseralm in der Röth 1423m - Brandhorn 2571m - Hohe Torscharte 2293m - Franz-Eduard-Matrashaus 2941m

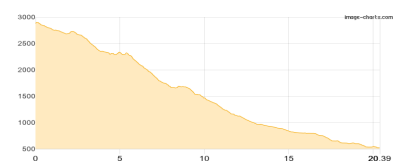


## Etappe 5

### Franz-Eduard-Matrashaus - Torsäule - Gamskar - Bahnhof Werfen

Wandern **T5** - 382 Hm Aufstieg - 2737 Hm Abstieg - **09:35** Stunden Gehzeit - 20.39 km Strecke

Franz-Eduard-Matrashaus 2941m - Torsäule 2588m - Bahnhof Werfen 525m





## Fick die Beine, Töte die Füße

### Mögliche Unterkünfte

Watzmannhaus 1930 m, DAV, Dusche: nein, Tel: +49 8652 964222, Schlafplätze: 210

Fischunkelalm 620 m, AV: k.A., Dusche: k.A., Schlafplätze: -

Wasseralm in der Röth 1423 m, DAV, Dusche: nein, Tel: +49 8652 609 11 60, Schlafplätze: 40

Franz-Eduard-Matrashaus 2941 m, ÖTK, Dusche: k.A., Tel: +43 6467 7566, Schlafplätze: 108