



# Lechtaler Höhenweg

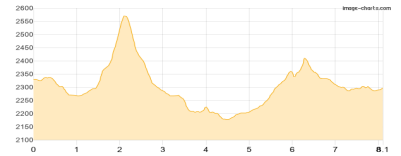
Typ:	<b>Strecke</b>	Gehzeit:	<b>63:31 Stunden</b>
Etappen:	<b>10</b>	Aufstieg:	<b>9186 Hm</b>
Länge:	<b>94.94 km</b>	Abstieg:	<b>10012 Hm</b>
Zeitraum:	<b>.. - ..</b>		

## Etappe 1

### Rüfikopf-Seilbahn - Rüfikopf - Rüfispitze - Rauhe Kopf Scharte - Stuttgarter Hütte

Wandern **T5** - 636 Hm Aufstieg - 668 Hm Abstieg - **04:35** Stunden Gehzeit - 8.1 km Strecke

Rüfikopf-Seilbahn 2350m - Rüfikopf 2362m - Rüfispitze 2632m - Rauhe Kopf Scharte 2415m - Stuttgarter Hütte 2310m

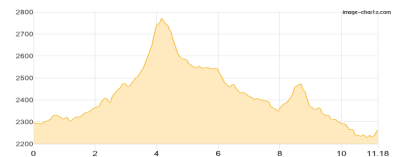


## Etappe 2

### Stuttgarter Hütte - Valluga - Mattunjoch - Leutkircher Hütte

Wandern **T4** - 833 Hm Aufstieg - 866 Hm Abstieg - **06:00** Stunden Gehzeit - 11.18 km Strecke

Stuttgarter Hütte 2310m - Valluga 2809m - Leutkircher Hütte 2251m

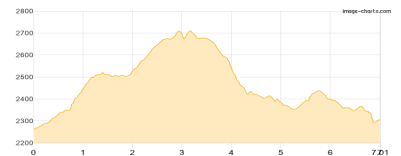


## Etappe 3

### Leutkircher Hütte - Hirschpleiskopf - Stanskogel - Kaiserjochhaus

Wandern **T4** - 709 Hm Aufstieg - 667 Hm Abstieg - **04:40** Stunden Gehzeit - 7.01 km Strecke

Leutkircher Hütte 2251m - Hirschpleiskopf 2546m - Stanskogel 2757m - Kaiserjochhaus 2310m

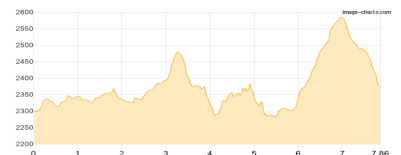


## Etappe 4

### Kaiserjochhaus - Kridlonscharte - Hinterseejoch - Alperschonjoch - Samspitze -T- - Ansbacher Hütte

Wandern **T4** - 789 Hm Aufstieg - 719 Hm Abstieg - **05:10** Stunden Gehzeit - 7.86 km Strecke

Kaiserjochhaus 2310m - Kridlonscharte 2371m - Hinterseejoch 2482m - Alperschonjoch 2301m - Samspitze [T] 2624m - Ansbacher Hütte 2376m



## Etappe 5

### Ansbacher Hütte - Winterjoch - Augsburgs Biwak - Dawinscharte - Dawinkopf - Augsburgs Hütte

Hochalpin - 1089 Hm Aufstieg - 1202 Hm Abstieg - **07:35** Stunden Gehzeit - 11.43 km Strecke

Ansbacher Hütte 2376m - Winterjoch 2528m - Roland-Ritter-Biwakschachtel 2608m - Dawinscharte 2650m - Dawinkopf 2968m - Augsburgs Hütte 2298m



## Etappe 6

### Augsburgs Hütte - Gatschkopf - Parseierjoch - Memminger Hütte

Wandern **T4** - 836 Hm Aufstieg - 859 Hm Abstieg - **05:25** Stunden Gehzeit - 6.93 km Strecke

Augsburgs Hütte 2298m - Parseierjoch 2560m - Memminger Hütte 2242m





# Lechtaler Höhenweg

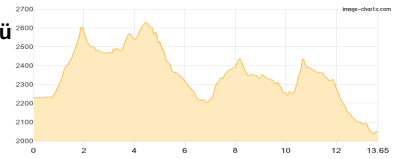
## Etappe 7

**Memminger Hütte - Seescharte - Großbergkopf - Großbergspitze - Württemberger Haus - ... - Steinsehütte**

Wandern **T4** - 1245 Hm Aufstieg - 1431 Hm Abstieg - **08:55** Stunden Gehzeit - 13.65 km Strecke

Memminger Hütte 2242m - Seescharte 2599m - Großbergkopf 2612m - Großbergspitze 2635m -

Württembergischer Haus 2220m - Gebäudjöchl 2452m - Roßkarscharte 2400m - Steinsehütte 2061m



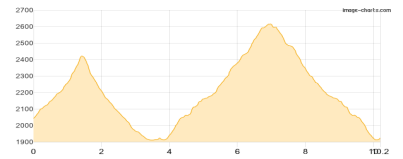
## Etappe 8

**Steinsehütte - Westliche Dremelscharte - Hanauer Hütte - Gufelseejoch - ... - Hanauer Hütte**

Wandern **T4** - 1129 Hm Aufstieg - 1248 Hm Abstieg - **07:40** Stunden Gehzeit - 10.2 km Strecke

Steinsehütte 2061m - Westliche Dremelscharte 2434m - Hanauer Hütte 1922m - Gufelseejoch 2375m -

Kogelseespitze 2647m - Kogelsee Scharte 2497m - Hanauer Hütte 1922m



## Etappe 9

**Hanauer Hütte - Galtseitenjoch - Muttekopf - Muttekopfscharte - Muttekopfhütte**

Wandern **T5** - 1184 Hm Aufstieg - 1172 Hm Abstieg - **07:40** Stunden Gehzeit - 10.45 km Strecke

Hanauer Hütte 1922m - Galtseitenjoch 2421m - Muttekopf 2774m - Muttekopfscharte 2601m - Muttekopfhütte 1934m

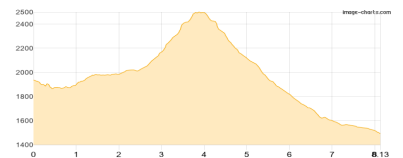


## Etappe 10

**Muttekopfhütte - Vordere Platteinspitze - Latschenhütte - Untermarkter Alm**

Wandern **T4** - 736 Hm Aufstieg - 1180 Hm Abstieg - **05:55** Stunden Gehzeit - 8.13 km Strecke

Muttekopfhütte 1934m - Vordere Platteinspitze 2562m - Latschenhütte 1623m - Untermarkter Alm 1491m





# Lechtaler Höhenweg

## Mögliche Unterkünfte

Stuttgarter Hütte 2310 m, DAV, Dusche: ja, Tel: +43 5583 3412, mobil: +43 676 7580250, Schlafplätze: 70

Leutkircher Hütte 2251 m, DAV, Dusche: ja, Tel: +43 664 9857849, Schlafplätze: 50

Kaiserjochhaus 2310 m, DAV, Dusche: ja, Tel: +43 664 1556533, Schlafplätze: 67

Ansbacher Hütte 2376 m, DAV, Dusche: ja, Tel: +43 676 8429 27 136, Schlafplätze: 81

Augsburger Hütte 2298 m, DAV, Dusche: k.A., Tel: +43 664 79 59 130, Schlafplätze: 64

Memminger Hütte 2242 m, DAV, Dusche: ja, Tel: keins, Schlafplätze: 149

Württembergischer Haus 2220 m, DAV, Dusche: nein, mobil: +43 664 4401244, Schlafplätze: 58

Steinseehütte 2061 m, ÖAV, Dusche: ja, mobil: +43 664 275 37 70, Schlafplätze: 84

Hanauer Hütte 1922 m, DAV, Dusche: ja, mobil: +43 664 2669149, Schlafplätze: 112

Muttekopfhütte 1934 m, ÖAV, Dusche: ja, Tel: +43 664 123 69 28, mobil: +43 664 1236928, Schlafplätze: 70

Latschenhütte 1623 m, AV: k.A., Dusche: k.A., Schlafplätze: -

Untermarkter Alm 1491 m, AV: k.A., Dusche: k.A., Tel: +43 664 462 5806, Schlafplätze: -