



Lechquellenrunde

Typ:
Etappen: **5**
Länge: **51.34 km**
Zeitraum: .. - ..

Gehzeit: **24:43 Stunden**
Aufstieg: **2830 Hm**
Abstieg: **4009 Hm**

Etappe 1

Stuttgarter Hütte - Ravensburger Hütte

Wandern **T2** - 881 Hm Aufstieg - 1225 Hm Abstieg - **07:10** Stunden Gehzeit - 13.36 km Strecke

Stuttgarter Hütte 2310m - Ravensburger Hütte 1948m

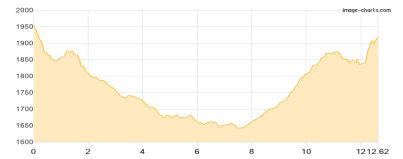


Etappe 2

Ravensburger Hütte - Freiburger Hütte

Wandern **T2** - 484 Hm Aufstieg - 519 Hm Abstieg - **04:35** Stunden Gehzeit - 12.62 km Strecke

Ravensburger Hütte 1948m - Freiburger Hütte 1931m

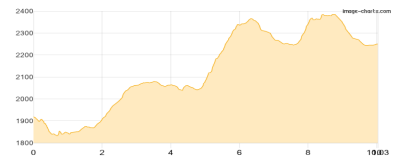


Etappe 3

Freiburger Hütte - Göppinger Hütte

Wandern **T3** - 822 Hm Aufstieg - 490 Hm Abstieg - **05:10** Stunden Gehzeit - 10.03 km Strecke

Freiburger Hütte 1931m - Göppinger Hütte 2245m



Etappe 4

Göppinger Hütte - Biberacher Hütte

Wandern **T3** - 585 Hm Aufstieg - 992 Hm Abstieg - **05:20** Stunden Gehzeit - 9.99 km Strecke

Göppinger Hütte 2245m - Biberacher Hütte 1846m

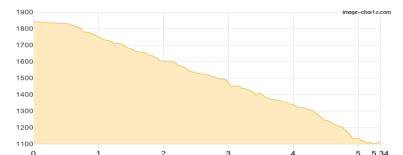


Etappe 5

Biberacher Hütte - Landsteg

Wandern **T2** - 58 Hm Aufstieg - 783 Hm Abstieg - **02:30** Stunden Gehzeit - 5.34 km Strecke

Biberacher Hütte 1846m - Landsteg 1080m





Lechquellenrunde

Mögliche Unterkünfte

Stuttgarter Hütte 2310 m, DAV, Dusche: ja, Tel: +43 5583 3412, mobil: +43 676 7580250, Schlafplätze: 70

Ravensburger Hütte 1948 m, DAV, Dusche: ja, Tel: +43 664 5005526, Schlafplätze: 81

Freiburger Hütte 1931 m, DAV, Dusche: ja, mobil: +43 664 1745042, Schlafplätze: 140

Göppinger Hütte 2245 m, DAV, Dusche: nein, Tel: +43 5583 3540, mobil: +43 664 3146854, Schlafplätze: 65

Biberacher Hütte 1846 m, DAV, Dusche: nein, Tel: +43 5519 257, mobil: +43 699 16073048, Schlafplätze: 90