



# Karwendelrunde

Typ: **Hufeisen**  
Etappen: **5**  
Länge: **45.29 km**  
Zeitraum: .. - ..

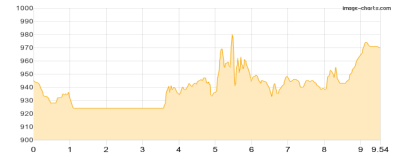
Gehzeit: **19:14 Stunden**  
Aufstieg: **2197 Hm**  
Abstieg: **2534 Hm**

## Etappe 1

### Wanderparkplatz Achenkirch - Gaisalm - Pertisau Mautstelle

Wandern **T2** - 254 Hm Aufstieg - 229 Hm Abstieg - **03:10** Stunden Gehzeit - 9.54 km Strecke

Wanderparkplatz Achenkirch 941m - Gaisalm 938m - Pertisau Mautstelle 970m

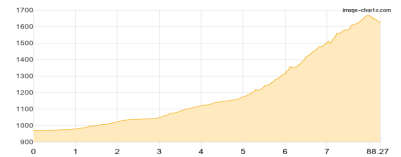


## Etappe 2

### Pertisau Mautstelle - Gernalm - Plumsjochhütte

Wandern **T2** - 743 Hm Aufstieg - 90 Hm Abstieg - **03:50** Stunden Gehzeit - 8.27 km Strecke

Pertisau Mautstelle 970m - Gernalm 1175m - Plumsjochhütte 1630m

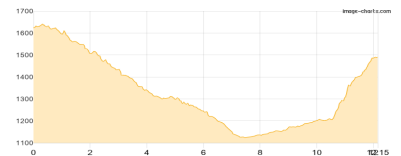


## Etappe 3

### Plumsjochhütte - Großer Ahornboden - Alpengasthof Eng - Binsalm-Niederleger

Wandern **T2** - 553 Hm Aufstieg - 684 Hm Abstieg - **05:00** Stunden Gehzeit - 12.15 km Strecke

Plumsjochhütte 1630m - Großer Ahornboden 1120m - Alpengasthof Eng 1206m - Binsalm-Niederleger 1502m

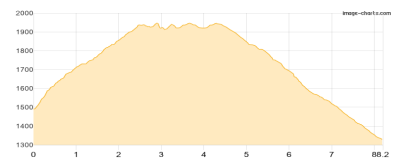


## Etappe 4

### Binsalm-Niederleger - Lamsenjochhütte - Östliches Lamsenjoch - Lamsenjochhütte - Stallenhütte

Wandern **T2** - 573 Hm Aufstieg - 734 Hm Abstieg - **04:30** Stunden Gehzeit - 8.2 km Strecke

Binsalm-Niederleger 1502m - Lamsenjochhütte 1953m - Östliches Lamsenjoch 1915m - Lamsenjochhütte 1953m - Stallenhütte 1340m

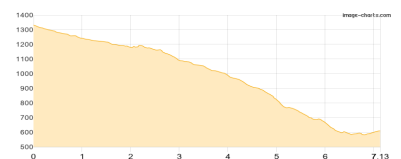


## Etappe 5

### Stallenhütte - Bärenrast - Wolfsklamm

Wandern **T1** - 74 Hm Aufstieg - 797 Hm Abstieg - **02:45** Stunden Gehzeit - 7.13 km Strecke

Stallenhütte 1340m - Bärenrast 1018m - Wolfsklamm 611m





# Karwendelrunde

## Mögliche Unterkünfte

Gernalm 1175 m, AV: k.A., Dusche: k.A., Schlafplätze: -

Plumsjochhütte 1630 m, AV: k.A., Dusche: k.A., Schlafplätze: -

Alpengasthof Eng 1206 m, privat, Dusche: k.A., Schlafplätze: -

Binsalm-Niederleger 1502 m, privat, Dusche: k.A., Schlafplätze: -

Lamsenjochhütte 1953 m, DAV, Dusche: k.A., Tel: +43 5244 620 63, mobil: +43 664 3528836, Schlafplätze: 140