



BGL 2022 7 Tage

Typ: **Hufeisen**
Etappen: **7**
Länge: **45.57 km**
Zeitraum: .. - ..

Gehzeit: **25:27 Stunden**
Aufstieg: **3409 Hm**
Abstieg: **3978 Hm**

Etappe 1

Mittelstation Jennerbahn - Gotzenalm

Wandern **T1** - 805 Hm Aufstieg - 310 Hm Abstieg - **04:45** Stunden Gehzeit - 10.14 km Strecke

Mittelstation Jennerbahn 1200m - Gotzenalm 1685m

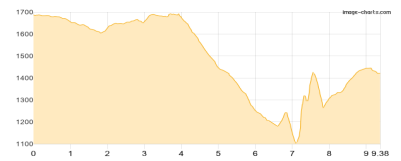


Etappe 2

Gotzenalm - Regenalm - Wasseralm in der Röth

Wandern **T4** - 735 Hm Aufstieg - 1000 Hm Abstieg - **05:45** Stunden Gehzeit - 9.38 km Strecke

Gotzenalm 1685m - Regenalm 1592m - Wasseralm in der Röth 1423m

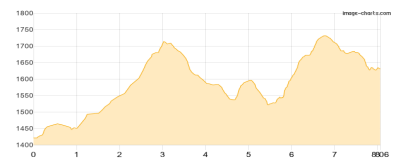


Etappe 3

Wasseralm in der Röth - Kärlinger Haus

Wandern **T2** - 615 Hm Aufstieg - 406 Hm Abstieg - **03:55** Stunden Gehzeit - 8.06 km Strecke

Wasseralm in der Röth 1423m



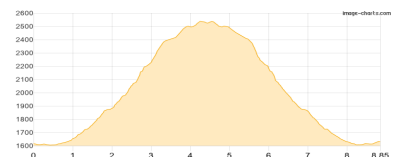
Etappe 4: Ruhetag

Etappe 5

Kärlingerhaus - Funtenseetauern - Kärlingerhaus

Wandern **T4** - 1010 Hm Aufstieg - 993 Hm Abstieg - **06:30** Stunden Gehzeit - 8.85 km Strecke

Funtenseetauern 2578m - Kärlingerhaus 1638m



Etappe 6: Ruhetag



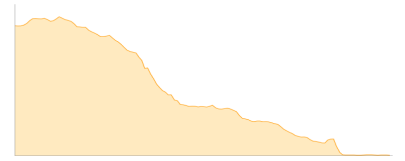
BGL 2022 7 Tage

Etappe 7

Kärlingerhaus - St. Bartholomä

Wandern - 244 Hm Aufstieg - 1269 Hm Abstieg - **04:30** Stunden Gehzeit - 9.14 km Strecke

Kärlingerhaus 1638m - St. Bartholomä 606m





BGL 2022 7 Tage

Mögliche Unterkünfte

Gotzenalm 1685 m, AV: k.A., Dusche: nein, Tel: +49 8652 690900, Schlafplätze: 101

Wasseralm in der Röth 1423 m, DAV, Dusche: nein, Tel: +49 8652 609 11 60, Schlafplätze: 40

Kärlingerhaus 1638 m, DAV, Dusche: ja, Tel: +49 (0)8652-6019901, Schlafplätze: 203