



Ulrich-Gröd

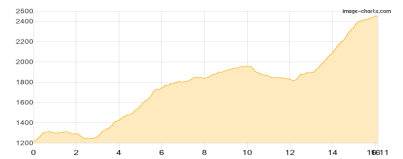
Typ:	Strecke	Gehzeit:	15:51 Stunden
Etappen:	3	Aufstieg:	2908 Hm
Länge:	47.17 km	Abstieg:	2010 Hm
Zeitraum:	00.00.0000 - 00.00.0000		

Etappe 1

Talstation st- Ulrich - Schlernhaus

Wandern - 1575 Hm Aufstieg - 349 Hm Abstieg - **03:30** Stunden Gehzeit - 16.11 km Strecke

Talstation st. Ulrich 1222m - Schlernhaus 2457m

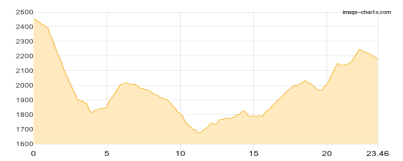


Etappe 2

Schlernhaus - Sellajochhaus

Wandern **T2** - 982 Hm Aufstieg - 1249 Hm Abstieg - **09:15** Stunden Gehzeit - 23.46 km Strecke

Schlernhaus 2457m - Sellajochhaus 2180m

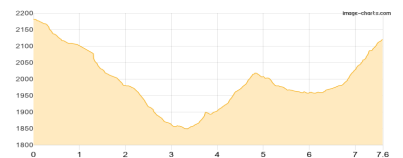


Etappe 3

Sellajochhaus - Grödnerjoch

Wandern **T1** - 351 Hm Aufstieg - 412 Hm Abstieg - **03:10** Stunden Gehzeit - 7.6 km Strecke

Sellajochhaus 2180m





ulrich-gröd

Mögliche Unterkünfte

Schlernhaus 2457 m, CAI, Dusche: k.A., Schlafplätze: -

Sellajochhaus 2180 m, AV: k.A., Dusche: k.A., Schlafplätze: -