



# Triglav

Typ: **Rundtour**  
Etappen: **5**  
Länge: **51.34 km**  
Zeitraum: .. - ..

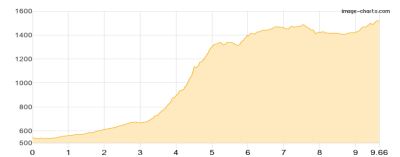
Gehzeit: **26:30 Stunden**  
Aufstieg: **3616 Hm**  
Abstieg: **3596 Hm**

## Etappe 1

### Ukanc - Koca pri Savici - &#268;rnno jezero - Dom na Komni

Wandern **T3** - 1244 Hm Aufstieg - 270 Hm Abstieg - **06:00** Stunden Gehzeit - 9.66 km Strecke

Ukanc 532m - Koca pri Savici 648m



## Etappe 2

### Depandansa Doma na Komni - Majerca - Zasavska koca na Prehodavcih

Wandern **T5** - 873 Hm Aufstieg - 308 Hm Abstieg - **05:30** Stunden Gehzeit - 13.33 km Strecke

Zasavska koca na Prehodavcih 2071m

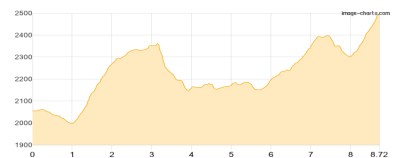


## Etappe 3

### Zasavska koca na Prehodavcih - Triglavski dom

Wandern **T5** - 924 Hm Aufstieg - 486 Hm Abstieg - **05:15** Stunden Gehzeit - 8.72 km Strecke

Zasavska koca na Prehodavcih 2071m - Triglavski dom 2515m



## Etappe 4

### Konjsko sedlo - Kredarica - Triglav - Dom Planika pod Triglavom - Planini Vodnikova

Wandern **T6** - 401 Hm Aufstieg - 1051 Hm Abstieg - **04:15** Stunden Gehzeit - 5.98 km Strecke

Planini Vodnikova 1832m

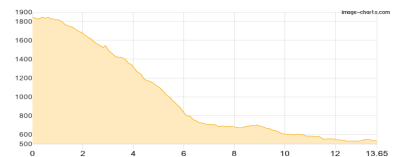


## Etappe 5

### Planini Vodnikova - Ribcev Laz

Wandern **T3** - 174 Hm Aufstieg - 1481 Hm Abstieg - **05:25** Stunden Gehzeit - 13.65 km Strecke

Planini Vodnikova 1832m - Ribcev Laz 527m





# Triglav

## Mögliche Unterkünfte

Koca pri Savici 648 m, AV: k.A., Dusche: k.A., Schlafplätze: -

Zasavska koca na Prehodavcih 2071 m, AV: k.A., Dusche: k.A., Tel: +386 51 614 781, Schlafplätze: 63

Triglavski dom 2515 m, AV: k.A., Dusche: k.A., Schlafplätze: -

Planini Vodnikova 1832 m, AV: k.A., Dusche: k.A., Tel: +386 4 828 03 04, Schlafplätze: 40