



Adamello Brenta Runde von Molveno

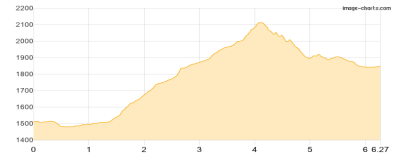
Typ: Gehzeit: **21:35 Stunden**
Etappen: **4** Aufstieg: **2927 Hm**
Länge: **34.87 km** Abstieg: **3543 Hm**
Zeitraum: .. - ..

Etappe 1

Pradellift Bergstation - Prato del Monte - Malga Spora Biwak

Wandern **T3** - 747 Hm Aufstieg - 411 Hm Abstieg - **04:10** Stunden Gehzeit - 6.27 km Strecke

Pradellift Bergstation 1499m - Prato del Monte 1820m - Malga Spora Biwak 1851m

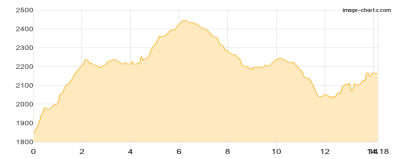


Etappe 2

Malga Spora Biwak - Passo del Grost - Rifugio Tuckett - Rifugio Brentei

Wandern **T4** - 1180 Hm Aufstieg - 865 Hm Abstieg - **07:40** Stunden Gehzeit - 14.18 km Strecke

Malga Spora Biwak 1851m - Passo del Grostè 2442m - Rifugio Francis Fox Tuckett 2272m - Rifugio Brentei 2182m

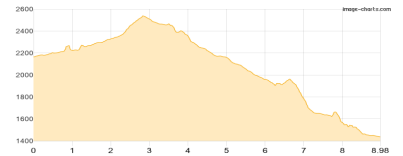


Etappe 3

Rifugio Brentei - Rifugio Tosa e T- Pedrotti - Rifugio Selvata - Rifugio Croz dell Altissimo

Wandern **T4** - 632 Hm Aufstieg - 1359 Hm Abstieg - **06:00** Stunden Gehzeit - 8.98 km Strecke

Rifugio Brentei 2182m - Rifugio Tosa e Tommaso Pedrotti 2491m - Rifugio Selvata 1658m - Rifugio Croz dell Altissimo 1454m

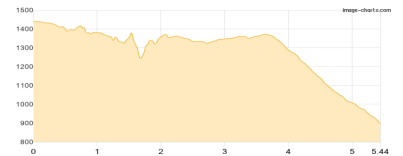


Etappe 4

Rifugio Croz dell Altissimo - Brenta Dolomiti - ... - Parkplatz Pradellift

Wandern **T3** - 368 Hm Aufstieg - 908 Hm Abstieg - **03:45** Stunden Gehzeit - 5.44 km Strecke

Rifugio Croz dell Altissimo 1454m - Parkplatz Pradellift 909m





Adamello Brenta Runde von Molveno

Mögliche Unterkünfte

Malga Spora Biwak 1851 m, AV: k.A., Dusche: k.A., Schlafplätze: -

Rifugio Francis Fox Tuckett 2272 m, AV: k.A., Dusche: ja, Tel: +39 0465 441226, mobil: +39 0465 507287, +39 335 5253090, Schlafplätze: -

Rifugio Brentei 2182 m, CAI, Dusche: ja, Tel: +39 345 5332811, mobil: +36 328 7571463, Schlafplätze: 98

Rifugio Tosa e Tommaso Pedrotti 2491 m, AV: ja, Dusche: ja, Tel: +39 349 3646251, Schlafplätze: -

Rifugio Selvata 1658 m, AV: k.A., Dusche: k.A., Schlafplätze: -

Rifugio Croz dell Altissimo 1454 m, AV: k.A., Dusche: k.A., Schlafplätze: -