



Mittenwald

Typ: **Hufeisen**
 Etappen: **4**
 Länge: **36.36 km**
 Zeitraum: **.. - ..**

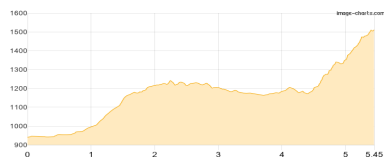
Gehzeit: **21:54 Stunden**
 Aufstieg: **3173 Hm**
 Abstieg: **3253 Hm**

Etappe 1

Parkplatz Brunnsteinhütte - Leitersteig - Mittenwalder Hütte

Wandern **T3** - 782 Hm Aufstieg - 211 Hm Abstieg - **03:45** Stunden Gehzeit - 5.45 km Strecke

Parkplatz Brunnsteinhütte 900m - Leitersteig 1228m - Mittenwalder Hütte 1515m

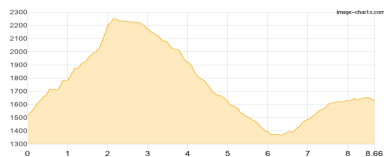


Etappe 2

Mittenwalder Hütte - Dammkarhütte - Materialseilbahn Dammkarhütte - Hochlandhütte

Wandern **T4** - 1157 Hm Aufstieg - 1044 Hm Abstieg - **07:05** Stunden Gehzeit - 8.66 km Strecke

Mittenwalder Hütte 1515m - Hochlandhütte 1630m



Etappe 3

Hochlandhütte - Wörner Sattel - Soiernhaus

Wandern **T2** - 1005 Hm Aufstieg - 1032 Hm Abstieg - **07:00** Stunden Gehzeit - 11.95 km Strecke

Hochlandhütte 1630m - Wörner Sattel 1938m - Soiernhaus 1611m

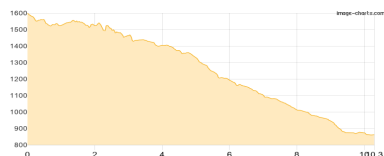


Etappe 4

Soiernhaus - Lakaiensteig - Fischbachalm - Parkplatz Krün Griesweg

Wandern **T3** - 229 Hm Aufstieg - 966 Hm Abstieg - **04:05** Stunden Gehzeit - 10.3 km Strecke

Soiernhaus 1611m - Lakaiensteig 1474m - Fischbachalm 1402m - Parkplatz Krün Griesweg 860m





Mittenwald

Mögliche Unterkünfte

Mittenwalder Hütte 1515 m, DAV, Dusche: k.A., Tel: +49 172 8558877, mobil: +49 151 17303118, Schlafplätze: 27

Hochlandhütte 1630 m, DAV, Dusche: k.A., Tel: +49 174 9897863, Schlafplätze: 43

Soiernhaus 1611 m, DAV, Dusche: k.A., Tel: +49 171 5465858, Schlafplätze: 65