



ORTLER HOHENWEG

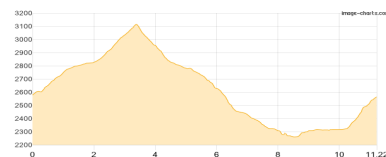
Typ:
Etappen: 7
Länge: 94.63 km
Zeitraum: .. - ..
Gehzeit: 44:07 Stunden
Aufstieg: 5310 Hm
Abstieg: 6575 Hm

Etappe 1

Schaubachhütte - Madritschhütte - Madritschjoch - Zufallhütte - Marteller Hütte

Wandern T3 - 882 Hm Aufstieg - 896 Hm Abstieg - 06:15 Stunden Gehzeit - 11.22 km Strecke

Schaubachhütte 2581m - Madritschhütte 2840m - Madritschjoch 3123m - Zufallhütte 2265m - Marteller Hütte 2610m

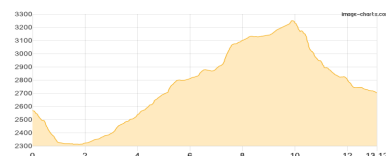


Etappe 2

Marteller Hütte - Rifugio Gianni Casati - Rifugio Pizzini-Frattola

Hochalpin - 977 Hm Aufstieg - 844 Hm Abstieg - 06:45 Stunden Gehzeit - 13.12 km Strecke

Marteller Hütte 2610m - Rifugio Gianni Casati 3269m - Rifugio Pizzini-Frattola 2706m



Etappe 3

Rifugio Pizzini-Frattola

Wandern - 396 Hm Aufstieg - 1879 Hm Abstieg - 08:45 Stunden Gehzeit - 24.9 km Strecke

Rifugio Pizzini-Frattola 2706m

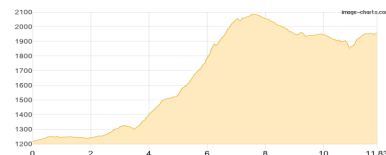


Etappe 4

Bormio - Ristoro Solena

Wandern T2 - 1118 Hm Aufstieg - 377 Hm Abstieg - 06:05 Stunden Gehzeit - 11.83 km Strecke

Bormio 1215m - Ristoro Solena 1960m

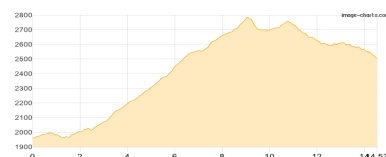


Etappe 5

Ristoro Solena - Bocchetta di Forcola

Wandern - 1061 Hm Aufstieg - 516 Hm Abstieg - 06:30 Stunden Gehzeit - 14.53 km Strecke

Ristoro Solena 1960m - Bocchetta di Forcola 2755m

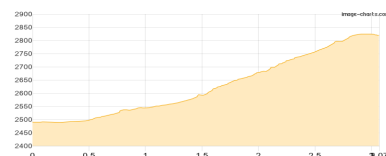


Etappe 6

Umbrailpass - Dreisprachenspitze

Wandern T4 - 343 Hm Aufstieg - 14 Hm Abstieg - 01:35 Stunden Gehzeit - 3.07 km Strecke

Umbrailpass 2501m





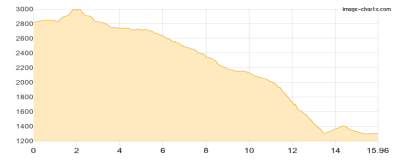
ORTLER HOHENWEG

Etappe 7

Piz Cotschen - Furkelhütte - Stilfs

Wandern **T4** - 533 Hm Aufstieg - 2049 Hm Abstieg - **08:05** Stunden Gehzeit - 15.96 km Strecke

Piz Cotschen 3026m - Furkelhütte 2149m - Stilfs 1284m





ORTLER HOHENWEG

Mögliche Unterkünfte

Schaubachhütte 2581 m, AVS & CAI, Dusche: k.A., mobil: +39 0473 613002, Schlafplätze: 37

Zufallhütte 2265 m, privat, Dusche: ja, Tel: +39 0473 740123, mobil: +39 0335 6306603, Schlafplätze: 80

Marteller Hütte 2610 m, AV: ja, Dusche: k.A., Tel: +39 0473 744790, mobil: +39 335 5687235, Schlafplätze: 59

Rifugio Gianni Casati 3269 m, privat, Dusche: ja, Tel: +39 0342 935507, mobil: +39 339 4889791, Schlafplätze: 180

Rifugio Pizzini-Frattola 2706 m, CAI, Dusche: k.A., Tel: +39 0342 935513, mobil: +39 340 8946284, Schlafplätze: -

Furkelhütte 2149 m, AV: k.A., Dusche: k.A., Schlafplätze: -

Stilfs 1284 m, AV: k.A., Dusche: k.A., Tel: +39 0473 611627, Schlafplätze: -