



Schweden 2

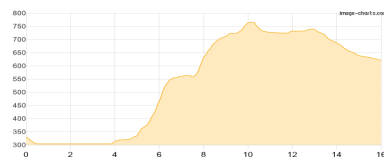
Typ: Gehzeit: **78:25 Stunden**
Etappen: **18** Aufstieg: **5456 Hm**
Länge: **255.65 km** Abstieg: **5270 Hm**
Zeitraum: **01.08.2022 - 18.08.2022**

Etappe 1 01.08.2022 Montag

Kvikkjokk Fjällstation - Tsielekjokk Hütte

Wandern **T1** - 483 Hm Aufstieg - 190 Hm Abstieg - **05:05** Stunden Gehzeit - 16 km Strecke

Kvikkjokk Fjällstation 320m - Tsielekjokk Hütte 615m

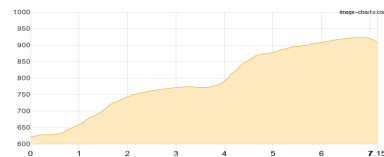


Etappe 2 02.08.2022 Dienstag

Tsielekjokk Hütte - Zeltmöglichkeit nahe B-rk-j-vrre-See

Wandern - 304 Hm Aufstieg - 17 Hm Abstieg - **02:20** Stunden Gehzeit - 7.15 km Strecke

Tsielekjokk Hütte 615m - Zeltmöglichkeit nahe Bärkåjávrrre-See 898m

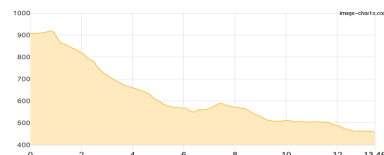


Etappe 3 03.08.2022 Mittwoch

Zeltmöglichkeit nahe B-rk-j-vrre-See - Nordufer Tjeggelvass

Wandern - 58 Hm Aufstieg - 508 Hm Abstieg - **04:00** Stunden Gehzeit - 13.46 km Strecke

Zeltmöglichkeit nahe Bärkåjávrrre-See 898m - Nordufer Tjeggelvass 453m



Etappe 4 04.08.2022 Donnerstag

Nordufer Tjeggelvass - Gipfel

Wandern - 606 Hm Aufstieg - 44 Hm Abstieg - **04:45** Stunden Gehzeit - 14.67 km Strecke

Nordufer Tjeggelvass 453m

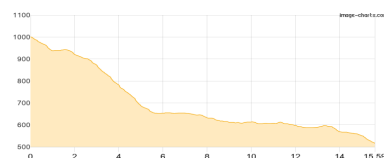


Etappe 5 05.08.2022 Freitag

Gipfel - Nordostufer Rebnesjaure Anlegestelle

Wandern - 40 Hm Aufstieg - 525 Hm Abstieg - **04:30** Stunden Gehzeit - 15.59 km Strecke

Nordostufer Rebnesjaure Anlegestelle 510m



Etappe 6 06.08.2022 Samstag

Nordostufer Rebnesjaure Anlegestelle - Jäkkvik

Wandern - 392 Hm Aufstieg - 475 Hm Abstieg - **07:10** Stunden Gehzeit - 24.06 km Strecke

Nordostufer Rebnesjaure Anlegestelle 510m - Jäkkvik 433m





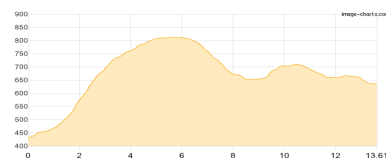
Schweden 2

Etappe 7 07.08.2022 Sonntag

Jäckvik - Brücke Lultavrre

Wandern **T2** - 447 Hm Aufstieg - 244 Hm Abstieg - **04:25** Stunden Gehzeit - 13.61 km Strecke

Jäckvik 433m



Etappe 8 08.08.2022 Montag

Brücke Lultavrre - Bäverholmen Vårdshus

Wandern **T2** - 128 Hm Aufstieg - 296 Hm Abstieg - **04:10** Stunden Gehzeit - 14.54 km Strecke

Bäverholmen Vårdshus 460m

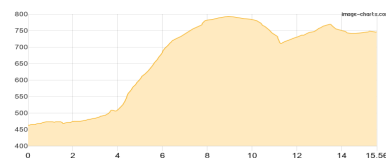


Etappe 9 09.08.2022 Dienstag

Bäverholmen Vårdshus - Sjnultje Rastskydd

Wandern **T2** - 404 Hm Aufstieg - 121 Hm Abstieg - **04:40** Stunden Gehzeit - 15.56 km Strecke

Bäverholmen Vårdshus 460m - Sjnultje Rastskydd 748m

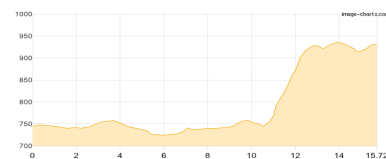


Etappe 10 10.08.2022 Mittwoch

Sjnultje Rastskydd - Lisvuojävrrie

Wandern **T2** - 275 Hm Aufstieg - 90 Hm Abstieg - **04:30** Stunden Gehzeit - 15.72 km Strecke

Sjnultje Rastskydd 748m



Etappe 11 11.08.2022 Donnerstag

Lisvuojävrrie - Vindelälven - Ammarnäs (kurz)

Wandern **T2** - 418 Hm Aufstieg - 940 Hm Abstieg - **08:05** Stunden Gehzeit - 25.76 km Strecke

Ammarnäs 409m



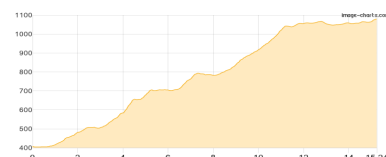
Etappe 12: Ruhetag

Etappe 13 13.08.2022 Samstag

Ammarnäs - Jouvttarvatje Rastskydd

Wandern **T2** - 739 Hm Aufstieg - 68 Hm Abstieg - **05:05** Stunden Gehzeit - 15.24 km Strecke

Ammarnäs 409m





Schweden 2

Etappe 14 14.08.2022 Sonntag

Jouvtatvaratje Rastskydd - STF Serve Fjällstuga

Wandern **T2** - 202 Hm Aufstieg - 571 Hm Abstieg - **03:50** Stunden Gehzeit - 11.79 km Strecke

STF Serve Fjällstuga 698m



Etappe 15 15.08.2022 Montag

STF Serve Fjällstuga - Tarnasjö Fjällstuga

Wandern **T2** - 343 Hm Aufstieg - 437 Hm Abstieg - **04:25** Stunden Gehzeit - 13.78 km Strecke

STF Serve Fjällstuga 698m - Tarnasjö Fjällstuga 614m

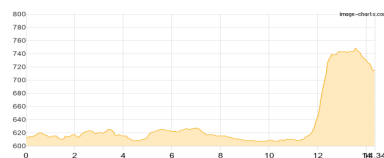


Etappe 16 16.08.2022 Dienstag

Tarnasjö Fjällstuga - STF Syter Fjällstuga

Wandern **T2** - 209 Hm Aufstieg - 107 Hm Abstieg - **04:00** Stunden Gehzeit - 14.34 km Strecke

Tarnasjö Fjällstuga 614m - STF Syter Fjällstuga 708m

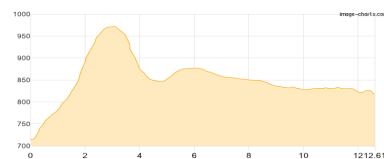


Etappe 17 17.08.2022 Mittwoch

STF Syter Fjällstuga - Viterskalet Fjällstuga

Wandern **T2** - 304 Hm Aufstieg - 201 Hm Abstieg - **03:50** Stunden Gehzeit - 12.61 km Strecke

STF Syter Fjällstuga 708m - Viterskalet Fjällstuga 860m



Etappe 18 18.08.2022 Donnerstag

Viterskalet Fjällstuga - Hemavan Fjällstation

Wandern **T2** - 104 Hm Aufstieg - 436 Hm Abstieg - **03:35** Stunden Gehzeit - 11.77 km Strecke

Viterskalet Fjällstuga 860m - Hemavan Fjällstation 491m





Schweden 2

Mögliche Unterkünfte

Kvikkjokk Fjällstation 320 m, AV: k.A., Dusche: k.A., Schlafplätze: -

Tsielekjokk Hütte 615 m, AV: k.A., Dusche: k.A., Schlafplätze: -

Bäverholmen Vårdshus 460 m, AV: k.A., Dusche: k.A., Schlafplätze: -

Sjnjulcje Rastskydd 748 m, AV: k.A., Dusche: k.A., Schlafplätze: -

STF Serve Fjällstuga 698 m, AV: k.A., Dusche: k.A., Schlafplätze: -

Tarnasjö Fjällstuga 614 m, AV: k.A., Dusche: k.A., Schlafplätze: -

STF Syter Fjällstuga 708 m, AV: k.A., Dusche: k.A., Schlafplätze: -

Viterskalet Fjällstuga 860 m, AV: k.A., Dusche: k.A., Schlafplätze: -

Hemavan Fjällstation 491 m, AV: k.A., Dusche: k.A., Schlafplätze: -