



Schobergruppe 2022

Typ: **Rundtour** Gehzeit: **61:01 Stunden**
Etappen: **8** Aufstieg: **9438 Hm**
Länge: **77.65 km** Abstieg: **9461 Hm**
Zeitraum: **07.08.2022 - 14.08.2022**

Etappe 1 07.08.2022 Sonntag

Parkplatz Seichenbrunn - Untere Seescharte - Wangenitzseehütte

Wandern **T2** - 922 Hm Aufstieg - 120 Hm Abstieg - **04:05** Stunden Gehzeit - 5.25 km Strecke

Parkplatz Seichenbrunn Debanttal 1696m - Untere Seescharte 2529m - Wangenitzseehütte 2508m



Etappe 2 08.08.2022 Montag

Wangenitzseehütte - Petzeck - Kruckelkopf - Wangenitzseehütte

Hochalpin - 992 Hm Aufstieg - 987 Hm Abstieg - **06:15** Stunden Gehzeit - 7.17 km Strecke

Wangenitzseehütte 2508m - Petzeck 3283m - Kruckelkopf 3181m - Wangenitzseehütte 2508m



Etappe 3 09.08.2022 Dienstag

Wangenitzseehütte - Hoher Perschitzkopf - Kreuzseeschartl - ... - Adolf-Nossberger-Hütte

Wandern **T4** - 1359 Hm Aufstieg - 1359 Hm Abstieg - **08:35** Stunden Gehzeit - 9.95 km Strecke

Wangenitzseehütte 2508m - Hoher Perschitzkopf 3125m - Kreuzseeschartl 2810m - Niedere Gradenscharte 2796m - Keeskopf 3081m - Adolf-Nossberger-Hütte 2488m



Etappe 4 10.08.2022 Mittwoch

Adolf-Nossberger-Hütte - Hornscharte - Kreuzkopf - Elberfelder Hütte - ... - Elberfelder Hütte

Hochalpin - 1748 Hm Aufstieg - 1897 Hm Abstieg - **11:30** Stunden Gehzeit - 13.41 km Strecke

Adolf-Nossberger-Hütte 2488m - Hornscharte 2958m - Kreuzkopf 3102m - Elberfelder Hütte 2346m - Roter Knopf 3281m - Elberfelder Hütte 2346m



Etappe 5 11.08.2022 Donnerstag

Elberfelder Hütte - Elberfelder Weg - Glödis - Lienzer Hütte

Hochalpin - 1145 Hm Aufstieg - 1529 Hm Abstieg - **08:35** Stunden Gehzeit - 12.34 km Strecke

Elberfelder Hütte 2346m - Gößnitzscharte 2732m - Elberfelder Weg 2441m - Glödis 3206m - Lienzer Hütte 1977m

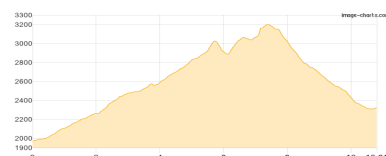


Etappe 6 12.08.2022 Freitag

Lienzer Hütte - Debantgrat Südgipfel - Kleinschober - Hochschober - Hochschoberhütte

Hochalpin - 1467 Hm Aufstieg - 1112 Hm Abstieg - **08:35** Stunden Gehzeit - 10.81 km Strecke

Lienzer Hütte 1977m - Schobertörl 2898m - Debantgrat Südgipfel 3052m - Kleinschober 3119m - Hohes Schobertörl 3070m - Hochschober 3240m - Staniskascharte 2930m - Hochschoberhütte 2322m





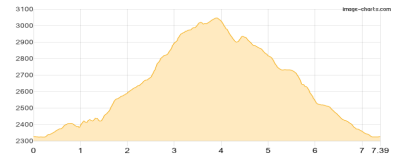
Schobergruppe 2022

Etappe 7 13.08.2022 Samstag

Hochschoberhütte - Niederer Prijakt - Hoher Prijakt - Barrenegg - Hochschoberhütte

Wandern **T5** - 867 Hm Aufstieg - 867 Hm Abstieg - **05:40** Stunden Gehzeit - 7.39 km Strecke

Hochschoberhütte 2322m - Mirschachscharte 2693m - Niederer Prijakt 3056m - Hoher Prijakt 3064m -
Barrenegg 2952m - Barrensee 2727m - Hochschoberhütte 2322m

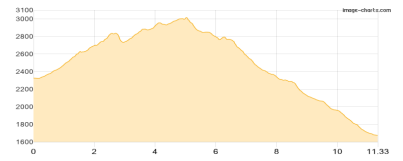


Etappe 8 14.08.2022 Sonntag

Hochschoberhütte - Große Mirnitzspitze - Alkuser Rotspitze - ... - Parkplatz Seichenbrunn

Wandern **T3** - 938 Hm Aufstieg - 1590 Hm Abstieg - **07:50** Stunden Gehzeit - 11.33 km Strecke

Hochschoberhütte 2322m - Barren 2619m - Leibnitzkopf 2863m - Mirnitzscharte 2743m - Kleine Mirnitzspitze
2906m - Große Mirnitzspitze 2985m - Alkuser Rotspitze 3053m - Kleine Rotspitze 2869m - Trelebitschkopf
2838m - Parkplatz Seichenbrunn Debanttal 1696m





Schobergruppe 2022

Mögliche Unterkünfte

Wangenitzseehütte 2508 m, ÖAV, Dusche: ja, Tel: +43 4826 229, Schlafplätze: 66

Adolf-Nossberger-Hütte 2488 m, AV: ja, Dusche: k.A., Tel: +43 664 9841835, Schlafplätze: -

Elberfelder Hütte 2346 m, DAV, Dusche: k.A., Tel: +43 4824 2545, mobil: +43 664 2444338, Schlafplätze: 52

Lienzer Hütte 1977 m, ÖAV, Dusche: k.A., Tel: +43 4852 69966, Schlafplätze: 83

Hochschoberhütte 2322 m, ÖAV, Dusche: k.A., Tel: +43 720 316121, mobil: +43 664 9157722, Schlafplätze: 57