



Alpenüberquerung 22

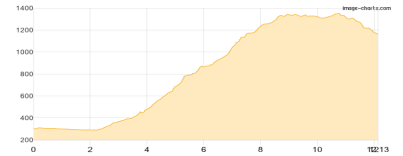
Typ:	Strecke	Gehzeit:	67:00 Stunden
Etappen:	8	Aufstieg:	9007 Hm
Länge:	130.43 km	Abstieg:	9544 Hm
Zeitraum:	.. - ..		

Etappe 1

Alpenüberquerung Etappe 1

Wandern **T2** - 1206 Hm Aufstieg - 344 Hm Abstieg - **06:30** Stunden Gehzeit - 12.13 km Strecke

Meran 313m

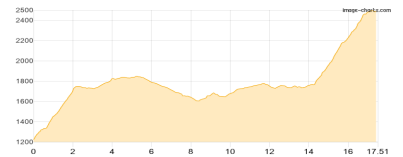


Etappe 2

Etappe 2

Wandern **T3** - 1770 Hm Aufstieg - 505 Hm Abstieg - **09:30** Stunden Gehzeit - 17.51 km Strecke

Tablander Alm 1771m

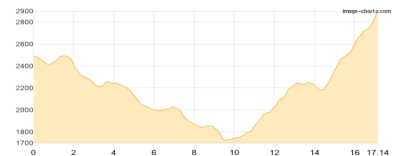


Etappe 3

Etappe 3

Wandern **T3** - 1504 Hm Aufstieg - 1096 Hm Abstieg - **09:30** Stunden Gehzeit - 17.14 km Strecke

Plombodensee 2486m - Steinrast 1740m

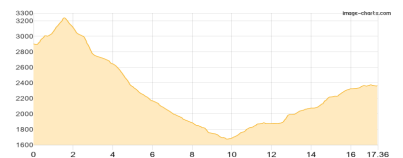


Etappe 4

Etappe 4

Wandern **T2** - 1108 Hm Aufstieg - 1645 Hm Abstieg - **09:15** Stunden Gehzeit - 17.36 km Strecke

Langsee 2341m



Etappe 5

Etappe 5

Wandern **T2** - 1257 Hm Aufstieg - 1010 Hm Abstieg - **08:05** Stunden Gehzeit - 14.24 km Strecke

Langsee 2341m

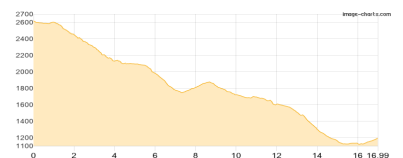


Etappe 6

Etappe 6

Wandern **T2** - 403 Hm Aufstieg - 1823 Hm Abstieg - **07:15** Stunden Gehzeit - 16.99 km Strecke

Malga Verdignana 2076m - Comasine 1206m





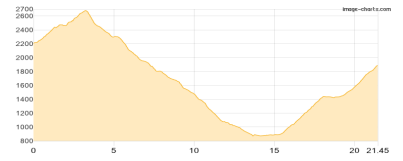
Alpenüberquerung 22

Etappe 7

Etappe 7

Wandern **T2** - 1634 Hm Aufstieg - 1953 Hm Abstieg - **12:05** Stunden Gehzeit - 21.45 km Strecke

Rifugio Malga Panciana 1886m

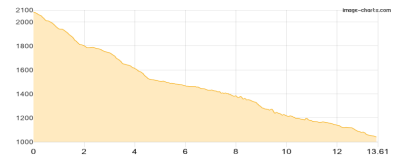


Etappe 8

letzte Etappe

Wandern **T1** - 125 Hm Aufstieg - 1168 Hm Abstieg - **04:50** Stunden Gehzeit - 13.61 km Strecke

Rifugio Viviani Pradalago 2085m - Camping Fae 1031m





Alpenüberquerung 22

Mögliche Unterkünfte

Tablander Alm 1771 m, privat, Dusche: k.A., Tel: +39 329 255 2277, Schlafplätze: -

Malga Verdignana 2076 m, AV: k.A., Dusche: k.A., Schlafplätze: -

Rifugio Malga Panciana 1886 m, AV: k.A., Dusche: k.A., Tel: +39 0463 796510, Schlafplätze: -

Rifugio Viviani Pradalago 2085 m, AV: k.A., Dusche: k.A., Tel: +39 465 441200, Schlafplätze: -