



# Gschnitzer Tal 1

Typ: **Rundtour**  
Etappen: **5**  
Länge: **33.49 km**  
Zeitraum: .. - ..

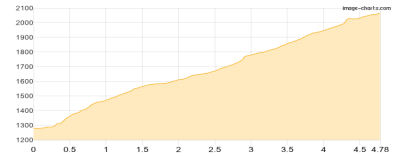
Gehzeit: **23:31 Stunden**  
Aufstieg: **3567 Hm**  
Abstieg: **3568 Hm**

## Etappe 1

### Feuerstein - Tribulaunhütte -A-

Wandern **T2** - 791 Hm Aufstieg - 6 Hm Abstieg - **03:15** Stunden Gehzeit - 4.78 km Strecke

Feuerstein 1281m - Tribulaunhütte (A) 2064m

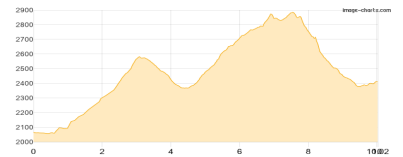


## Etappe 2

### Tribulaunhütte -A- - Tribulaunhütte -I- - Magdeburger Hütte

Wandern **T4** - 1218 Hm Aufstieg - 873 Hm Abstieg - **07:10** Stunden Gehzeit - 10.02 km Strecke

Tribulaunhütte (A) 2064m - Tribulaunhütte (I) 2369m - Magdeburger Hütte 2423m



## Etappe 3

### Magdeburger Hütte - Bremer Hütte

Wandern **T4** - 570 Hm Aufstieg - 576 Hm Abstieg - **03:40** Stunden Gehzeit - 4.61 km Strecke

Magdeburger Hütte 2423m - Bremer Hütte 2413m

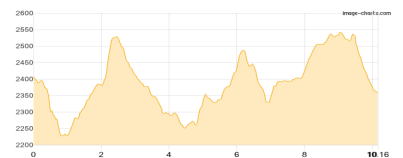


## Etappe 4

### Bremer Hütte - Pramarnspitze - Innsbrucker Hütte

Wandern **T2** - 960 Hm Aufstieg - 1008 Hm Abstieg - **06:35** Stunden Gehzeit - 10.16 km Strecke

Bremer Hütte 2413m - Pramarnspitze 2511m - Innsbrucker Hütte 2369m



## Etappe 5

### Innsbrucker Hütte - Feuerstein

Wandern **T2** - 28 Hm Aufstieg - 1105 Hm Abstieg - **02:50** Stunden Gehzeit - 3.92 km Strecke

Innsbrucker Hütte 2369m - Feuerstein 1281m





# Gschnitzer Tal 1

## Mögliche Unterkünfte

Tribulaunhütte (A) 2064 m, AV: ja, Dusche: k.A., Tel: +43 664 4050951, mobil: +43 664 3811240, Schlafplätze: 68

Tribulaunhütte (I) 2369 m, CAI, Dusche: k.A., Tel: +39 0472 632470, Schlafplätze: 37

Magdeburger Hütte 2423 m, CAI, Dusche: k.A., Tel: +39 0472 632472, Schlafplätze: 50

Bremer Hütte 2413 m, DAV, Dusche: ja, Tel: +43 664 2728071, mobil: +43 664 4605831, Schlafplätze: 100

Innsbrucker Hütte 2369 m, ÖAV, Dusche: ja, Tel: +43 5276 295, Schlafplätze: 130

## Persönliche Anmerkungen

5tage