



# Skye Trail

Typ:	<b>Strecke</b>	Gehzeit:	<b>37:46 Stunden</b>
Etappen:	<b>6</b>	Aufstieg:	<b>3367 Hm</b>
Länge:	<b>124.89 km</b>	Abstieg:	<b>3296 Hm</b>
Zeitraum:	<b>00.00.0000 - 00.00.0000</b>		

## Etappe 1

### Broadford - Torrin - Amys Place Tea Room

Wandern - 380 Hm Aufstieg - 352 Hm Abstieg - **05:55** Stunden Gehzeit - 19.88 km Strecke

Broadford 6m - Amys Place Tea Room 27m

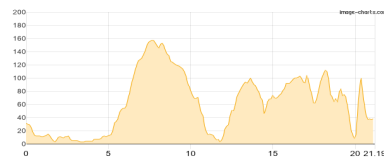


## Etappe 2

### Camasunary Bothy - Torrin

Wandern - 556 Hm Aufstieg - 554 Hm Abstieg - **06:45** Stunden Gehzeit - 21.19 km Strecke

Amys Place Tea Room 27m - Camasunary Bothy 11m

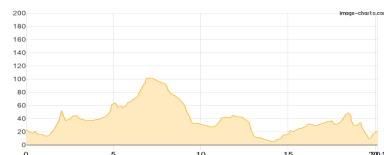


## Etappe 3

### Camasunary Bothy - Balmeanach

Berglauf - 220 Hm Aufstieg - 222 Hm Abstieg - **02:45** Stunden Gehzeit - 20.1 km Strecke

Camasunary Bothy 11m - Balmeanach 26m

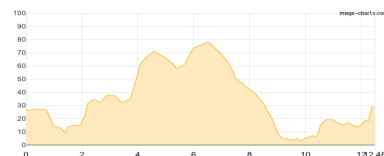


## Etappe 4

### Balmeanach - Portree

Wandern - 127 Hm Aufstieg - 125 Hm Abstieg - **03:25** Stunden Gehzeit - 12.48 km Strecke

Balmeanach 26m - Portree 10m



## Etappe 5

### Portree - Flodigarry Hotel

Wandern - 1842 Hm Aufstieg - 1787 Hm Abstieg - **15:45** Stunden Gehzeit - 41.66 km Strecke

Portree 10m - Flodigarry Hotel 68m



## Etappe 6

### Flodigarry Hotel - Meall Tuath

Hochalpin - 242 Hm Aufstieg - 256 Hm Abstieg - **03:05** Stunden Gehzeit - 9.58 km Strecke

Flodigarry Hotel 68m - Meall Tuath 116m





## Skye Trail

**Mögliche Unterkünfte**