



Alpentou 1_1

Typ: **Rundtour**
Etappen: **4**
Länge: **60.55 km**
Zeitraum: .. - ..

Gehzeit: **32:14 Stunden**
Aufstieg: **4426 Hm**
Abstieg: **4423 Hm**

Etappe 1

Oberstdorf - Fiderepasshütte

Wandern **T4** - 1732 Hm Aufstieg - 474 Hm Abstieg - **09:35** Stunden Gehzeit - 18.71 km Strecke

Oberstdorf 803m - Fiderepasshütte 2070m

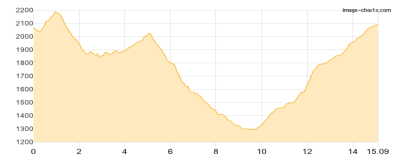


Etappe 2

Fiderepasshütte - Mindelheimer Hütte - Rappenseehütte

Wandern **T4** - 1346 Hm Aufstieg - 1320 Hm Abstieg - **09:10** Stunden Gehzeit - 15.09 km Strecke

Fiderepasshütte 2070m - Mindelheimer Hütte 2013m - Rappenseehütte 2091m

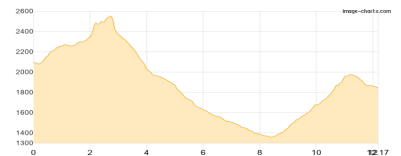


Etappe 3

Rappenseehütte - Große Steinscharte - Kemptner Hütte

Wandern **T4** - 1184 Hm Aufstieg - 1428 Hm Abstieg - **08:25** Stunden Gehzeit - 12.17 km Strecke

Rappenseehütte 2091m - Große Steinscharte 2262m - Kemptner Hütte 1845m

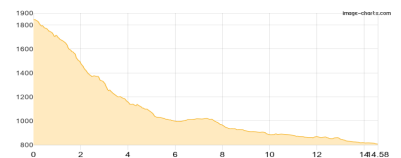


Etappe 4

Kemptner Hütte - Oberstdorf

Wandern **T3** - 164 Hm Aufstieg - 1201 Hm Abstieg - **05:05** Stunden Gehzeit - 14.58 km Strecke

Kemptner Hütte 1845m - Oberstdorf 803m





Alpentou 1_1

Mögliche Unterkünfte

Fiderepasshütte 2070 m, DAV, Dusche: nein, Tel: +43 664 3203676, Schlafplätze: 120

Mindelheimer Hütte 2013 m, DAV, Dusche: nein, Tel: +49 8322 700153, Schlafplätze: 120

Rappenseehütte 2091 m, DAV, Dusche: ja, Tel: +49 8322 700155, Schlafplätze: 342

Kemptner Hütte 1845 m, DAV, Dusche: k.A., Tel: +49 8322 700152, Schlafplätze: 285