



# Alpentour lang 1\_0

Typ:  
Etappen: 5  
Länge: 68.95 km  
Zeitraum: .. - ..

Gehzeit: 37:39 Stunden  
Aufstieg: 5195 Hm  
Abstieg: 5192 Hm

## Etappe 1

### Oberstdorf - Fiderepasshütte

Wandern T4 - 1732 Hm Aufstieg - 474 Hm Abstieg - 09:35 Stunden Gehzeit - 18.71 km Strecke

Oberstdorf 803m - Fiderepasshütte 2070m

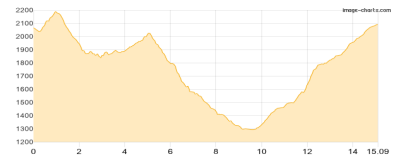


## Etappe 2

### Fiderepasshütte - Mindelheimer Hütte - Rappenseehütte

Wandern T4 - 1346 Hm Aufstieg - 1320 Hm Abstieg - 09:10 Stunden Gehzeit - 15.09 km Strecke

Fiderepasshütte 2070m - Mindelheimer Hütte 2013m - Rappenseehütte 2091m

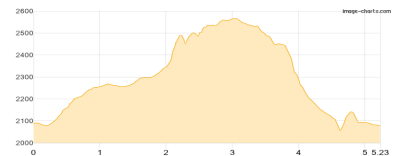


## Etappe 3

### Rappenseehütte - Große Steinscharte - Waltenbergerhaus

Wandern T4 - 666 Hm Aufstieg - 675 Hm Abstieg - 04:15 Stunden Gehzeit - 5.23 km Strecke

Rappenseehütte 2091m - Große Steinscharte 2262m - Waltenbergerhaus 2084m



## Etappe 4

### Waltenbergerhaus - Rauheck - Oberstdorf - Wildenfeldhütten

Wandern T4 - 1370 Hm Aufstieg - 1754 Hm Abstieg - 10:25 Stunden Gehzeit - 17.37 km Strecke

Waltenbergerhaus 2084m - Rauheck (Oberstdorf) 2385m - Wildenfeldhütten 1692m

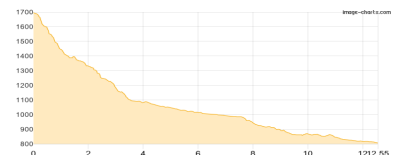


## Etappe 5

### Wildenfeldhütten - Oberstdorf

Wandern T2 - 81 Hm Aufstieg - 969 Hm Abstieg - 04:15 Stunden Gehzeit - 12.55 km Strecke

Wildenfeldhütten 1692m - Oberstdorf 803m





## Alpentour lang 1\_0

### Mögliche Unterkünfte

Fiderepasshütte 2070 m, DAV, Dusche: nein, Tel: +43 664 3203676, Schlafplätze: 120

Mindelheimer Hütte 2013 m, DAV, Dusche: nein, Tel: +49 8322 700153, Schlafplätze: 120

Rappenseehütte 2091 m, DAV, Dusche: ja, Tel: +49 8322 700155, Schlafplätze: 342

Waltenbergerhaus 2084 m, DAV, Dusche: nein, Tel: +49 8379 7486, Schlafplätze: 73