



Wetterstein 1

Typ: **Rundtour**
Etappen: **5**
Länge: **41.4 km**
Zeitraum: **.. - ..**

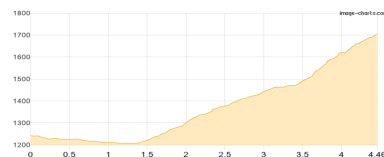
Gehzeit: **25:31 Stunden**
Aufstieg: **3730 Hm**
Abstieg: **3726 Hm**

Etappe 1

Parkplatz Salzbach Leutasch - Wettersteinhütte

Wandern **T2** - 510 Hm Aufstieg - 46 Hm Abstieg - **02:30** Stunden Gehzeit - 4.46 km Strecke

Parkplatz Salzbach Gaistal 1250m - Wettersteinhütte 1717m

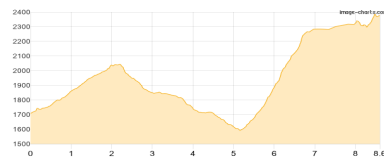


Etappe 2

Wettersteinhütte - Meilerhütte

Wandern **T4** - 1238 Hm Aufstieg - 569 Hm Abstieg - **06:25** Stunden Gehzeit - 8.6 km Strecke

Wettersteinhütte 1717m - Meilerhütte 2366m

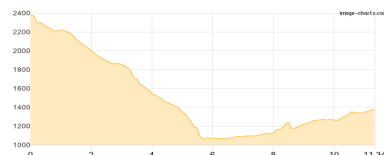


Etappe 3

Meilerhütte - Reintalangerhütte

Wandern **T2** - 528 Hm Aufstieg - 1535 Hm Abstieg - **06:20** Stunden Gehzeit - 11.34 km Strecke

Meilerhütte 2366m - Reintalangerhütte 1369m



Etappe 4

Reintalangerhütte - Gatterl - Rotmoosalm

Wandern **T3** - 1412 Hm Aufstieg - 755 Hm Abstieg - **07:55** Stunden Gehzeit - 12.54 km Strecke

Reintalangerhütte 1369m - Gatterl 2024m - Rotmoosalm 2030m



Etappe 5

Rotmoosalm - Parkplatz Salzbach Leutasch

Wandern **T2** - 42 Hm Aufstieg - 821 Hm Abstieg - **02:25** Stunden Gehzeit - 4.46 km Strecke

Rotmoosalm 2030m - Parkplatz Salzbach Gaistal 1250m





Wetterstein 1

Mögliche Unterkünfte

Wettersteinhütte 1717 m, privat, Dusche: nein, Tel: +43 660 3462100, mobil: +43 664 8958227, Schlafplätze: 35

Meilerhütte 2366 m, DAV, Dusche: nein, Tel: +49 171 522 7897, mobil: +49 171 522 78 97, Schlafplätze: 81

Reintalangerhütte 1369 m, DAV, Dusche: ja, Tel: +49 8821 7089743, Schlafplätze: 90

Rotmoosalm 2030 m, privat, Dusche: ja, mobil: +43 664 4226149, Schlafplätze: 14