



Pongauer Almenweg

Typ: **Hufeisen**
Etappen: **5**
Länge: **40.25 km**
Zeitraum: **00.00.0000 - 00.00.0000**

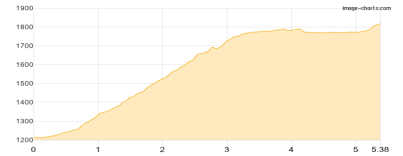
Gehzeit: **15:43 Stunden**
Aufstieg: **2347 Hm**
Abstieg: **2658 Hm**

Etappe 1

Parkplatz Tappenkarweg - Tappenkarseehütte

Klettersteig - 652 Hm Aufstieg - 50 Hm Abstieg - **03:05** Stunden Gehzeit - 5.38 km Strecke

Parkplatz Tappenkarweg 1215m - Tappenkarseehütte 1820m

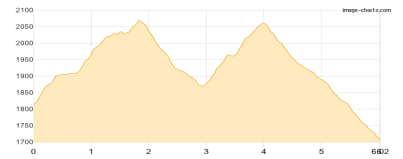


Etappe 2

Tappenkarseehütte - Filzmoosalm

Wandern **T2** - 469 Hm Aufstieg - 570 Hm Abstieg - **03:30** Stunden Gehzeit - 6.02 km Strecke

Tappenkarseehütte 1820m - Filzmoosalm 1710m



Etappe 3

Filzmoosalm - Ellmau Alm

Wandern **T2** - 468 Hm Aufstieg - 388 Hm Abstieg - **03:10** Stunden Gehzeit - 6.21 km Strecke

Filzmoosalm 1710m - Ellmau Alm 1784m



Etappe 4

Ellmau Alm - Unterwandalm

Wandern **T2** - 311 Hm Aufstieg - 534 Hm Abstieg - **03:35** Stunden Gehzeit - 9.71 km Strecke

Ellmau Alm 1784m - Unterwandalm 1600m

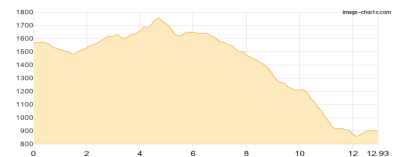


Etappe 5

Unterwandalm - Wagrain

Wandern - 447 Hm Aufstieg - 1116 Hm Abstieg - **02:25** Stunden Gehzeit - 12.93 km Strecke

Unterwandalm 1600m - Wagrain 892m





Pongauer Almenweg

Mögliche Unterkünfte

Tappenkarseehütte 1820 m, ÖAV, Dusche: k.A., Tel: +43 6418 308, mobil: +43 664 5793178, Schlafplätze: 55

Filzmoosalm 1710 m, AV: k.A., Dusche: k.A., Tel: +43 6414 417, Schlafplätze: -

Ellmau Alm 1784 m, AV: k.A., Dusche: k.A., Schlafplätze: -

Unterwandalm 1600 m, AV: k.A., Dusche: k.A., Schlafplätze: -